

PROGRAM HOSPODÁRSKEHO ROZVOJA A SOCIÁLNEHO ROZVOJA OBCE KOLAČNO (2015-2022)



Október 2015

Schválený dňa: **DD.MM.RRRR**

Uznesenie číslo: **Č/RRRR**

Obsah

Úvod.....	3
Časť A - Analytická časť.....	8
A.1 Analýza vnútorného prostredia	8
A.1.1 Základná charakteristika obce.....	8
A.1.2 História obce	9
A.1.3 Prírodné podmienky a životné prostredie	10
A.1.4 Obyvateľstvo a demografická situácia.....	14
A.1.5 Trh práce a sociálna situácia	21
A.1.6 Hospodárska základňa	23
A.1.7 Občianska vybavenosť	25
A.1.8 Kultúra, spoločenské aktivity a neziskový sektor	26
A.1.9 Bývanie a bytový fond	27
A.1.10 Dopravná a technická infraštruktúra, cestovný ruch	27
A.1.11 Štruktúra samosprávy a hospodárenie obce	29
A.2 Analýza vonkajšieho prostredia	32
A.2.1. Podmienky udržateľného rozvoja obce - Identifikáciu hlavných vonkajších faktorov rozvoja územia	34
A.2.2. Analýza príležitostí a ohrození pre rast a rozvoj územia	35
A.3 Zhodnotenie súčasného stavu územia	36
A.3.1. SWOT analýza.....	36
A.3.2. Možné riziká a ohrozenia vo väzbe na existujúce stratégie a koncepcie.....	38
A.3.3. Odhad budúceho možného vývoja obce, využívanie jej vnútorného potenciálu a limitov rozvoja	38
A.3.4. Zhodnotenie výsledkov dotazníkového prieskumu.....	39
Časť B - Strategická časť	41
Časť C – Programová časť.....	44
C. 1 Hospodárska prioritná oblasť.....	44
C. 2 Sociálna prioritná oblasť	45
C.3 Environmentálna prioritná oblasť	46
Časť D – Realizačná časť	48
D.1. Inštitucionálne a organizačné zabezpečenia realizácie PHSR.....	48
D. 2 Vecný a časový harmonogram realizácie programu rozvoja obce.....	49
D. 3 Systém monitorovania a hodnotenia plnenia programu rozvoja obce.....	56
Časť E – Finančná časť	60
E. 1 Indikatívny finančný plán na celú realizáciu PHSR.....	60

E. 2 Model viaczdrojového financovania a finančný rámec	61
Záver.....	64
Prílohy PHSR	65

Úvod

Program hospodárskeho rozvoja a sociálneho rozvoja (PHSR) predstavuje spolu s územným plánom základný a kľúčový dokument pre riadenie samosprávy, ktorý vychádza z poznania situácie a konkrétnych potrieb obyvateľov, podnikateľov, záujmových skupín a ďalších subjektov v území, formuluje predstavu obce o budúcnosti spolu s činnosťami a projektmi na jej zabezpečenie. PHSR systémovo a koncepcie analyzuje a určuje budúcnosť rozvoja spolu s činnosťami, investičnými projektmi so zdrojovým krytím na jej zabezpečenie. Vytvára určitý rámec, ktorého naplnenie by malo byť zárukou, že tento strategický dokument nebude len zbytočne rozsiahlym a popisným zoznamom nereálnych plánov (zoznamom zámerov, na ktoré obec nemá dostatok finančných prostriedkov), ale bude skutočným strategickým rozvojovým dokumentom s cieľom dosiahnuť zvýšenie kvality životnej úrovne obyvateľov na vybranom území.

Jednotlivé kapitoly tejto PHSR sú vypracované v súlade s Metodikou na vypracovanie PHSR obce, verzia 2.0, ktorú vyhotovila pracovná skupina zriadená Ministerstvom dopravy, výstavby a regionálneho rozvoja SR s cieľom zjednotiť proces spracovávania PHSR a jeho obsah podľa zákona č. 539/2008 Z. z. o podpore regionálneho rozvoja v znení zákona č. 309/2014 Z. z.

Zámer spracovania PHSR

PHSR obce bol spracovaný na základe potrieb obce Kolačno. Zámer spracovania PHSR obce Kolačno bol schválený obecným zastupiteľstvom dňa 12.6.2015.

Formulár č. Ú 1 – Zámer spracovania PHSR

Zámer spracovania PHSR											
Názov dokumentu	Program hospodárskeho a sociálneho rozvoja obce Kolačno na roky 2015 - 2022										
Forma spracovania	Spracovanie PHSR vykonávala externá spoločnosť v súčinnosti s obcou Kolačno, v súlade s Metodikou na vypracovanie PHSR obce, verzia 2.0 (podľa zákona č. 539/2008 Z.z. o podpore regionálneho rozvoja v znení zákona č. 309/2014 Z.z.)										
Riadenie procesu spracovania	Proces spracovania PHSR bol manažovaný prostredníctvom riadiaceho tímu, ktorý bol zodpovedný za celkovú koordináciu spracovania PHSR.										
	<table border="1"> <tr> <th colspan="3">Riadiaci tím</th> </tr> <tr> <th>Titul, Meno, Priezvisko</th> <th>Funkcia v obci / organizácia</th> <th>Činnosť v riadiacom tíme</th> </tr> <tr> <td>Ing. Lýdia Petriková</td> <td>starostka obce</td> <td>Koordinátor riadiaceho tímu</td> </tr> </table>		Riadiaci tím			Titul, Meno, Priezvisko	Funkcia v obci / organizácia	Činnosť v riadiacom tíme	Ing. Lýdia Petriková	starostka obce	Koordinátor riadiaceho tímu
	Riadiaci tím										
Titul, Meno, Priezvisko	Funkcia v obci / organizácia	Činnosť v riadiacom tíme									
Ing. Lýdia Petriková	starostka obce	Koordinátor riadiaceho tímu									

Ing. Andrej Milo	externý odborník / MVL Štefánek, s.r.o.	Člen riadiaceho tímu za dodávateľa
Ing. Ľuboslava Sokolová	externý odborník / MVL Štefánek, s.r.o.	Člen riadiaceho tímu za dodávateľa

Bola zriadená pracovná skupina zo zástupcov obce, ktorá bola zodpovedná za tvorbu obsahovej stránky PHSR obce Kolačno.

Do procesu spracovania boli zapojení členovia pracovnej skupiny, ktorí zastávali rôzne úlohy v súlade s metodikou spracovania PHSR. Členmi pracovnej skupiny boli:

Zoznam členov pracovnej skupiny		
Titul, Meno, Priezvisko	Funkcia v obci/organizácia	Funkcia v pracovnom zaradení do procesu spracovania PHSR
Anna Belianska	Zástupkyňa starostky, predsedníčka kultúrno- spoločenskej komisie	Koordinátor PHSR, styk s verejnosťou
Josef Čangel	Predseda DHZ Kolačno	Koordinátor PHSR, styk s verejnosťou
Miloš Hudok	Predseda komisie pre šport a mládež, funkcionár TJ Kolačno, predseda Kynologického klubu Kolačno	Koordinátor PHSR, styk s verejnosťou
Ing. Michal Král'	Poslanec OZ	Koordinátor PHSR
Branislav Pepich	Poslanec OZ, OLH	Koordinátor PHSR
Ing. Jozef Petrik	Poslanec OZ, Predseda finančnej komisie	Koordinátor PHSR
Mgr. Miriam Žiaková	Poslanec OZ, Predsedníčka komisie sociálnej a školsťva	Koordinátor PHSR

Členovia pracovnej skupiny a riadiaceho tímu navzájom spolupracovali a komunikovali podľa potreby, či už osobne, telefonicky alebo e-mailom.

Do procesu spracovania PHSR bola zapájaná verejnosť, a to prostredníctvom informácií a dotazníkov umiestnených na webovej stránke obce, na obecnom úrade a obecnej tabuli a taktiež ďalšími vhodnými a relevantnými spôsobmi. Dotazníky pre občanov boli analyzované a zapracované do procesu tvorby PHSR. PHSR bola vo finálnej časti prerokovaná s verejnosťou a schvaľovaná na zastupiteľstve.

Obdobie spracovania	- obdobie spracovania 06/2015 – 11/2015 - harmonogram spracovania (samostatný dokument)
Financovanie spracovania	Rozpočet obce

Zdroj: vlastné spracovanie

Harmonogram spracovania PHSR

Harmonogram spracovania PHSR obce Kolačno bol odhadnutý na 6 mesiacov. Nasledovná tabuľka predstavuje stručný harmonogram spracovania podľa jednotlivých častí PHSR.

Formulár č. Ú 2 – Harmonogram spracovania PHSR

Harmonogram spracovania PHSR												
Termín	I	II	III	IV	V	VI	VII	VIII	IX	X	XI	XII
Úvod												
Analytická časť												
Strategická časť												
Programová časť												
Realizačná časť												
Finančná časť												
Záver												

Zdroj: vlastné spracovanie

V rámci harmonogramu spracovania PHSR sa najskôr zostavil a schválil zámer PHSR obecným zastupiteľstvom. Zároveň sa uskutočnilo menovanie pracovnej skupiny pre spracovanie PHSR a riadiaceho tímu. V ďalších krokoch nasledovalo zverejnenie informácie o spracovaní PHSR, tlač a distribúcia dotazníka pre občanov v rámci informovanosti verejnosti, získanie podkladov pre analytickú časť, analyzovanie vnútorného a vonkajšieho prostredia, ex-post hodnotenie PHSR z minulého obdobia najmä za účelom získania vstupných informácií do programovej časti. Nasledovalo spracovanie východísk pre strategickú časť a vypracovanie strategickú vizie a formulácia strategických cieľov a opatrení. Následné prerokovanie opatrení na zastupiteľstve a verejnom prerokovaní zavŕšilo proces prípravy strategickú časti, ktorá vyústila do návrhu aktivít a prípravy projektov. Vypracovanie akčného plánu, systému monitorovania, hodnotenia a aktualizácie PHSR je výstupom strategickú a programovú časť PHSR. Finančný rámec pre realizáciu PHSR a výber projektov v súlade s finančno-ekonomickými možnosťami predstavovalo finančnú časť procesu spracovania PHSR spolu so zapracovaním indikatívneho rozpočtu do programového rozpočtu obce. Finalizácia dokumentu predstavovala verejné pripomienkovanie, prerokovanie a schválenie PHSR zastupiteľstvom.

Z dôvodu záujmu samosprávy o informovanie a zapojenie verejnosti a ostatných subjektov do procesu spracovania PHSR obce boli stanovené rôzne formy ich zapojenia, ktoré sú uvedené v nasledovnom formulári č. Ú 3.

Formulár č. Ú 3 – Metódy zapojenia verejnosti do prípravy PHSR

Metóda	Informovanie verejnosti	Získavanie názorov verejnosti	Zohľadnenie názorov verejnosti
Tlačené materiály			
Verejné informačné tabule	Áno		
Letáky rozdávané na verejných podujatiach			
Letáky rozposielané verejnosti priamo	Áno	Áno	Áno
Zrozumiteľne, jednoducho napísaný bulletin			
Informačné formuláre, tabuľky údajov, infografika			
Brožúra s dotazníkovou kartičkou na zadnej strane, ktorú je možné odoslať			
Technické správy /napríklad EIA/			
Listy (priama pošta)			
Plagáty			
Pútač			
Výstavky a expozície na verejných miestach			
Internetové stránky – vrátane verejných pripomienok tzv. chatrooms	Áno	Áno	Áno
Využitie existujúcich médií			
Účasť na miestnych aktivitách a podujatiach			
Zverejňovanie informácií v miestnej tlači			
Novinové články a príspevky členov pracovných skupín, vyjadrenia expertov			
Tlačové konferencie			
Stretnutia	Áno	Áno	Áno
Vystúpenia v obecnom rozhlase/televízií	Áno	Áno	Áno
Reklama			
Informačné služby			
Telefónna informačná linka			
Dni otvorených dverí			
Návštevy lokalít (podobných obcí)			
Informačná kancelária s vyškolenými pracovníkmi			
Stretnutia			
Stretnutia s kľúčovými ľuďmi/skupinami	Áno	Áno	Áno
Ťažiskové skupiny (reprezentatívne skupiny)			

predstavujúce verejnosť)			
Verejné stretnutia	Áno	Áno	Áno
Návšteva v dotknutom území	Áno	Áno	Áno
Verejné semináre	Áno	Áno	Áno
Verejné vypočutie			
Verejné vypočutie (s odbornou skupinou)			
Využitie miestnych ľudí na získavanie názorov	Áno	Áno	Áno
Brainstormingové stretnutia s verejnosťou	Áno	Áno	Áno
Rozhovory a prieskumy			
Dotazník pre záujmové skupiny	Áno	Áno	Áno
Dotazník pre širokú verejnosť	Áno	Áno	Áno
Prieskumy verejnej mienky	Áno	Áno	Áno
Poradné skupiny			
Miestne poradné skupiny			
Odborné poradné skupiny			
Pracovné skupiny	Áno	Áno	Áno
Riešenie problémov a metódy dosiahnutia konsenzu			
Využitie odborníkov vyškolených v metódach zapájania verejnosti			
Využitie nezávislého moderátora/facilitátora			
Brainstorming	Áno	Áno	Áno
Nezávislí experti poskytujúci poradenské služby	Áno	Áno	Áno
Rokovanie bez prítomnosti moderátora/facilitátora	Áno	Áno	Áno
Rokovanie za prítomnosti moderátora/facilitátora			
Iné aktivity			
Vzdelávacie programy na vybrané témy (kľúčové, kritické)			
Spracovanie a vyhodnotenie prípadových štúdií			

Zdroj: vlastné spracovanie

Východiskové strategické a koncepčné dokumenty

Pri spracovaní PHSR obce Kolačno boli definované ciele a opatrenia v súlade so strategickými a programovými dokumentmi regionálneho rozvoja národného, regionálneho a lokálneho významu. Ich zoznam je uvedený v rámci povinných príloh PHSR – Príloha č. 1 - Zoznam informačných zdrojov použitých v PHSR (východiskové strategické a koncepčné dokumenty, súvisiaca legislatíva).

Časť A - Analytická časť

Analytická časť PHSR je založená na databáze informácií a ukazovateľov, pričom obsahuje komplexné hodnotenie a analýzu východiskovej situácie obce s väzbami na širšie územie a odhad budúceho vývoja s dôrazom na možné riziká a ohrozenia vo väzbe na existujúce relevantné stratégie a koncepcie a využívanie vnútorného potenciálu územia, jeho limitov a rozvoja územia obce.

A.1 Analýza vnútorného prostredia

Komplexná analýza súčasného stavu územia je zostavená na základe informácií získaných najmä zo štatistických údajov a prieskumov. Číselné údaje sú uvedené v tabuľkách alebo v grafoch, pričom obsahujú krátky písomný komentár.

A.1.1 Základná charakteristika obce

Obec Kolačno patrí do Trenčianskeho kraja a je súčasťou okresu Partizánske. Územie obce Kolačno sa nachádza na okraji prievidského ťažiska osídlenia, južne od hornonitrianskej sídelnej rozvojovej osi Topoľčany- Partizánske- Prievidza- Žiar nad Hronom. V rámci sídelnej štruktúry Trenčianskeho kraja i okresu Partizánske plní obec Kolačno funkciu samostatného sídla s väzbou na obec Veľké Uherce. Obec Kolačno sa nachádza pri Kolačianskom potoku pod Michalovým vrchom (nadmorská výška 542 m.n.m.) a vrchom Veľký Vracov (nadmorská výška 609 m.n.m.). Obec k 31.12.2014 mala spolu 878 obyvateľov.

Tabuľka č. 1: Základné údaje o obci a kontaktné údaje

Základné údaje	
Kraj	Trenčiansky
Okres	Partizánske
Región	Stredné Ponitrie
Poloha	48°35'33"S 18°25'32"V
Nadmorská výška	238 m n. m.
Rozloha	21,31 km ² (2 131 ha)
Počet obyvateľov	878
Hustota obyvateľov	41,2 obyv./km ²
ŠÚJ	543055
EČV	PE
Kontaktné údaje	
Adresa	Kolačno 164, 958 41
Telefón	+421/38/748 63 10
E-mail	obeckolacno@stonline.sk
WEB stránka	www.kolacno.sk

Zdroj: vlastné spracovanie

Obec je členom Regionálneho združenia miest a obcí regiónu Stredné Ponitrie (RZMO Stredné Ponitrie), ktoré bolo založené cieľom chrániť práva a záujmy obcí, zjednocovať ich postup pri vykonávaní úloh zverených obciam, aktívne vplývať na rozvoj samosprávnych funkcií a navrhovať prostredníctvom Združenia miest a obcí Slovenska alebo samostatne ústredným orgánom štátnej správy riešenie kompetenčných problémov medzi samosprávou a štátnou správou.

Obec je členom Miestnej akčnej skupiny Stredné Ponitrie o. z., ktoré funguje na princípoch prístupu LEADER.

A.1.2 História obce

Prvá písomná zmienka pochádza už zo stredoveku z 1. júna 1293 z listiny Uhorského kráľa Ondreja III., kde je po prvýkrát zaznamenaná existencia dediny Kolačno (terra Kolechna) ako samostatnej sídelnej jednotky. Doložená je i následná zmienka z roku 1327 ako Kuluchna.

Prví osadníci prišli do Kolačna pravdepodobne z Veľkých Uheriec a postupne klčovaním lesa získavali pasienky pre svoj dobytok. Rastom starších osád sa vytváral prebytok obyvateľstva, preto boli niektorí osadníci nútení zakladať nové sídla. Pravdepodobne táto skutočnosť našla svoj odraz aj v samotnom názve obce Kolačno. V stredovekých nárečiach sa dodnes hovorí miestu vzdialenému od materskej osady, kde boli sústredené takéto prechodné stavby (senníky, košiare) kolešňa. Aj všetky staršie písomné doloženia obce svedčia pre tvar koleša alebo koláča (r. 1293 Kolechna, r. 1365 Kalachna, r. 1511 Kalasnya, r. 1548 Kolasnia, 1773 Kolaczany, 1808 Koláčno, Koláčany, r. 1920 Kolačnov, Kolačnô a z roku 1927 Kolačno a maďarsky Kalacsna). Jedno je však isté, že obec Kolačno má jedno z najkrajších pomenovaní evokujúce chuť mamkiných koláčov. V obci sa narodil náboženský spisovateľ Ján Valašík / 1720-1768/

Kolačno spolu s Veľkými Uhercami bolo až do roku 1274 kráľovským majetkom, ktorý spravoval osobitný kráľovský úradník. Sídlil v Oslanoch. Panstvá, ktoré mali dlhodobejší vplyv na našu obec sa v archíve spomínajú od r. 1351 listinou od kráľa Róberta z rodu Anjou. Územie bolo pridelené Mikulášovi z Baračky z východného Slovenska. Od roku 1355 patrila obec zemepánom z Oslian. Od polovice 14. storočia sa definitívne ustálil aj chotár Kolačna. Od r. 1396 patrila panstvu rodu Bossanyiovcom a od r. 1527 aj pánom z Topoľčianok -Topolasanyiovcom. Následne obec patrila pod panstvá Rudnayovcom a Kvašayovcov. Poslednými feudálnymi pánmi boli Thonetovci na základe listiny od Márie Terézie z roku 1787. Panstvo Thonetovcov uzavrelo dňa 19. februára 1866 tzv. „Priateľské pokánie“ medzi občanmi kolačňanskými a veľkouhereckým panstvom, kde sa zaviazalo vydať príslušným občanom im prislúchajúce majetky do úplného vlastníctva poddaných. Listina obsahovala 21 bodov a bola napísaná po slovensky ako aj v úradnej reči - maďarčine a týkala sa najmä lúk, hôr, pozemkov, ciest a dobytky.

Prvé pečatidlo obce pochádza z r. 1699, t. z., že úradné záznamy sa mohli viesť od tohto obdobia. Pečatidlo sa stalo základom symboliky znaku obce. Základným symbolom obecného erbu je červené srdce, z ktorého vyrastajú tri rozkvitnuté ruže spojené v spodnej časti stoniek úzkym prstencom. Ruže, ktoré sú fialovo-modrej farby vychádzajú zo srdca a symbolizujú: štedrosť, dobrosrdečnosť a ľudskú lásku obyvateľov.

Dva zelené výhonky z prírody po vókol srdca symbolizujú rozvíjajúci sa život v obci, kde sa zaoberali poľnohospodárstvom a ťažbou dreva.

V roku 1534 mala obec 20 malých usadlostí. V roku 1548 bolo v obci 8 sedliackych usadlostí s domom, 7 želiarov s roľou a 2 pastieri a 3 hofieri. Súpis z roku 1564 uvádza v Kolačne existenciu troch väčších usadlostí mimo obce (osady Malá Ondrášová, Veľká Ondrášová a Hlboká). V roku 1601 mala obec podľa súpisu 2 mlyny, 40 domov a 200 obyvateľov. V roku 1714 bol stav poddaných a majetku nasledovný – 36 rodín, 5 koní, 15 volov, 12 kráv, 7 oviec a 19 prasiec.

V roku 1720 mala 18 daňovníkov, z toho 2 remeselníkov. Súpis z roku 1736 hovorí o 30 sedliackych domácnostiach, 78 koňoch, 44 kráv, 106 sviň a 53 oviec. V roku 1828 bolo v obci už 85 domov a 550 obyvateľov. Obyvatelia sa zaoberali hlavne poľnohospodárstvom a prácou v lesoch, tkáčstvom, chovom včiel a oviec. Prvým richtárom sa v prameňoch spomína Peter Vanko, ktorý bol ševcom. Medzi prvých gazdov – roľníkov patrili rodiny na základe urbárskych usadlostí z r.1864 - rodina Babocsanyho, rodina Jozefa Uhlára a rodina Ondreja Duchoviča.

V roku 1914 bolo z obce do vojny mobilizovaných postupne až 135 mužov, z ktorých 36 prišlo o život počas vojnových rokov 1914 -1918. Počas II. sv. vojny podporovali obyvatelia partizánske jednotky. Obec bola oslobodená 2. apríla 1945 na Veľkonočný pondelok vojskami II. ukrajinského frontu. Pri oslobodzovaní obce Kolačno padli traja rumunskí vojaci a jeden sovietsky vojak. Straty boli aj na civilnom obyvateľstve. Z obce padol jeden vojak na východnom fronte. Po II. svetovej vojne a kolektivizácii vzniklo v obci v roku 1958 Jednotné roľnícke družstvo, ktorého prvým predsedom bol Ľudovít Kráľ. Stav obyvateľstva sa pohyboval nasledovne: v roku 1601 - 200 obyvateľov, 1726 – 92 obyvateľov, 1826 – 550 obyvateľov, 1877 – 473 obyvateľov, 1970 – 1003 obyvateľov.

A.1.3 Prírodné podmienky a životné prostredie

Kolačno leží v severnej časti pohoria Tribeč, na styku s Hornonitrianskou kotlinou, na hornom toku ľavostranného prítoku Nitry. Nadmorská výška v strede obce je 238 metrov nad morom. Povrch chotára tvoria prevažne druhohorné a kryštálické horniny. Zalesnený je hrabovými, dúbavami, dubobučinami a kvalitnými ihličnatými lesmi. Celková výmera územia obce je 21 314 026 metrov štvorcových. Hustota obyvateľstva na kilometer štvorcový je 42 obyvateľov.

Miestnou časťou Ondrášová preteká potok Drndava, ktorý sa vlieva pod Ondrášovou do vodnej nádrže a odkiaľ preteká ďalej cez obec. Za obcou sa s Drndavou spája Habrovský potok, ktorý sa vo Veľkých Uherciach vlieva do Uhreckého potoka a ten ústí v rieke Nitre. V pohorí Tribeč a v CHKO Ponitrie je množstvo prameňov, ktoré sa nachádzajú napríklad na Hrabovej pri chate Lesov SR, ale aj prameň Žiačková pri vodnej nádrži. V okolí je aj mnoho studničiek, ako napríklad studnička pri Rybníku, Javorníku a Dechtovníku. Vodná nádrž poskytuje veľmi dobré podmienky pre rekreáciu a rybolov a celkovo je vhodná pre pasívnu rekreáciu. Prírodu okolitých lesov využívajú počas letnej sezóny hlavne hubári. V katastrálnom území obce sa nachádzajú prírodné mokrade lokálneho významu.

Pôdne pomery

V území obce Kolačno sa nachádza kvalitná pôda. V kategorizácii do typologicko-produkčných subtypov je väčšina výmery pôdneho fondu zaradená do kategórie orných pôd (O4, O5, O6), len na južnej strane územia pod lesmi sú pôdy vzhľadom na väčší sklon, poprípade horšie pôdne vlastnosti ako hĺbka a skeletovitosť, zaradené do kategórie vhodnosti pre trvalé trávne porasty (T1 a T2). Najzastúpenejšími pôdnymi druhmi v území sú fluvizem, hnedozem a kambizem.

Fluvizeme sú lokalizované pozdĺž tokov, najmä v nive rieky Nitry, kde sa nachádza najväčšie súvislé územie s týmto pôdnym druhom. Sú to kvalitné pôdy zväčša s vysokou hladinou spodnej vody, na ktorých sa darí veľkému množstvu plodín. Takmer celú strednú časť územia vyplňajú hnedozeme, ktoré sú podobne ako fluvizeme veľmi kvalitné a vyhovujú ešte širšiemu sortimentu rastlín. V južnej časti územia sa vyskytuje kambizem, ktorá svojou kvalitou zodpovedá užšiemu sortimentu rastlín. Je to stredne produkčná pôda, na dosahovanie vyšších úrod treba vynaložiť väčšie náklady. Na okrajoch lesov v južnej časti územia sa nachádza tiež väčšie množstvo rendzín, čo sú menej kvalitné, zväčša plytké a štrkovité pôdy vhodné tiež len pre menší sortiment rastlín a lúky a pasienky. Ostatné pôdne vlastnosti sú zhruba zhodné s mapou typologicko-produkčných subtypov na severe územia na pôdach zaradených do typologicko-produkčných subtypov orných pôd sú tieto veľmi priaznivé. Nachádza sa tu pôda hlboká, bez skeletu, s veľmi malými sklonmi, naopak v pôdach zaradených v typologicko-produkčných subtypoch do trvalých trávnych porastov sa tieto vlastnosti zhoršujú, pričom však nie sú natoľko nepriaznivé, aby zabráňovali využívaniu pôdy. Sklony v území iba ojedinele presahujú 12%, pôda je tu však skeletnatejšia a plytšia. Zrnitosť sú pôdy stredne ťažké až ťažké (hlavne hnedozeme).

Ochrana prírody

Na území obce Kolačno sa nachádza Chránená krajinná oblasť Ponitrie, kde platí II. stupeň ochrany prírody s ochranou zachovalých lesných komplexov časti vrchov Veľký Vracov a Michalov vrch s bohatstvom morfológických a reliéfových zvláštností a zvyškami teplomilnej flóry.

V katastri obce Kolačno sa nachádza aj demonštračný objekt Pro Silva – Pre Les, je to tzv. prírode blízke obhospodarovanie lesa.

Slovenská republika sa pristúpením k Ramsarskej konvencii zaviazala zachovávať a chrániť mokrade, ako regulátory vodných režimov a biotopy podporujúce charakteristickú flóru a faunu. Mokradami sa v zmysle konvencie rozumejú všetky "územia s močiarimi, slatinami a vodami prirodzenými alebo umelými, trvalými alebo dočasnými, stojatými aj tečúcimi.." (čl.1. ods.1).

Tabuľka č. 2: Mokrade na území obce Kolačno

Názov mokrade	Plocha (m ²)	Názov obce	Kategória
Rybník s lužným lesom pri Kolačne	70 000	Kolačno	L -Lokálna
Mišove jarky	53 000	Kolačno	L -Lokálna

Zdroj: www.sopsr.sk

Celé územie extravilánu je poľnohospodársky využívané. V území obce Kolačno sa nevyskytujú lokality NATURA 2000, genofondové plochy ani plochy chránených vtáčích území.

V území sa nenachádzajú žiadne ložiská nerastov, ktoré by bolo potrebné chrániť v zmysle banského zákona.

Hydrologické pomery

Riešené územie spadá do povodia Váhu. Územím preteká Kolačiansky potok, ktorý je ľavostranným prítokom potoka Drahožica. Kolačiansky potok má tieto prítoky:

- Pravostranný prítok Vracovský potok s pravostranným prítokom Diel
- Ľavostranný prítok potok Kolačno

Na Kolačianskom potoku sa nachádzajú 3 požiarné nádrže. Do obce Kolačno je privádzaná voda z vodárenského zdroja Drndava I. potrubím DN 150 a z vodárenského zdroja Drndava II potrubím DN200, ktorý privádza vodu do mesta Partizánske.

Pôdny fond

Pôdny fond sa podľa druhov pozemkov člení na poľnohospodársku pôdu a nepoľnohospodársku pôdu. Celková výmera územia obce Kolačno je 21 314 026 m². Pre jednotlivé druhy pozemkov sa používajú tieto označenia:

a) pri poľnohospodárskej pôde orná pôda, chmeľnice, vinice, ovocné sady, záhrady a trvalé trávne porasty

b) pri nepoľnohospodárskej pôde lesný pozemok, vodná plocha, zastavaná plocha a nádvorie, ostatná plocha.

V tabuľke č. 3 je uvedené rozdelenie poľnohospodárskej pôdy a jej percentuálne vyjadrenie v rámci celkovej výmery územia obce a v rámci poľnohospodárskej pôdy. Najväčšiu časť poľnohospodárskej pôdy tvorí orná pôda. Najmenšiu časť poľnohospodárskej pôdy tvoria ovocné sady. V pôdnom fonde obce sa nenachádzajú žiadne plochy chmeľníc ani viníc.

Tabuľka č. 3: Rozdelenie poľnohospodárskej pôdy v rámci celkovej výmery územia obce Kolačno v m² v roku 2014

Celková výmera územia obce	Poľnohospodárska pôda SPOLU	Orná pôda	Záhrada	Ovocný sad	Trvalý trávny porast
21 314 026	3 630 721	1 835 895	265 068	7 859	1 521 899
100%	17,03 %	8,61 %	1,24 %	0,04 %	7,14 %

Zdroj: ŠÚ SR – pracovisko Trenčín

Tabuľka č. 4 zachytáva rozdelenie nepoľnohospodárskej pôdy. V rámci nej najväčšiu časť tvoria lesné pozemky. Naopak najmenšiu časť tvorí ostatná plocha.

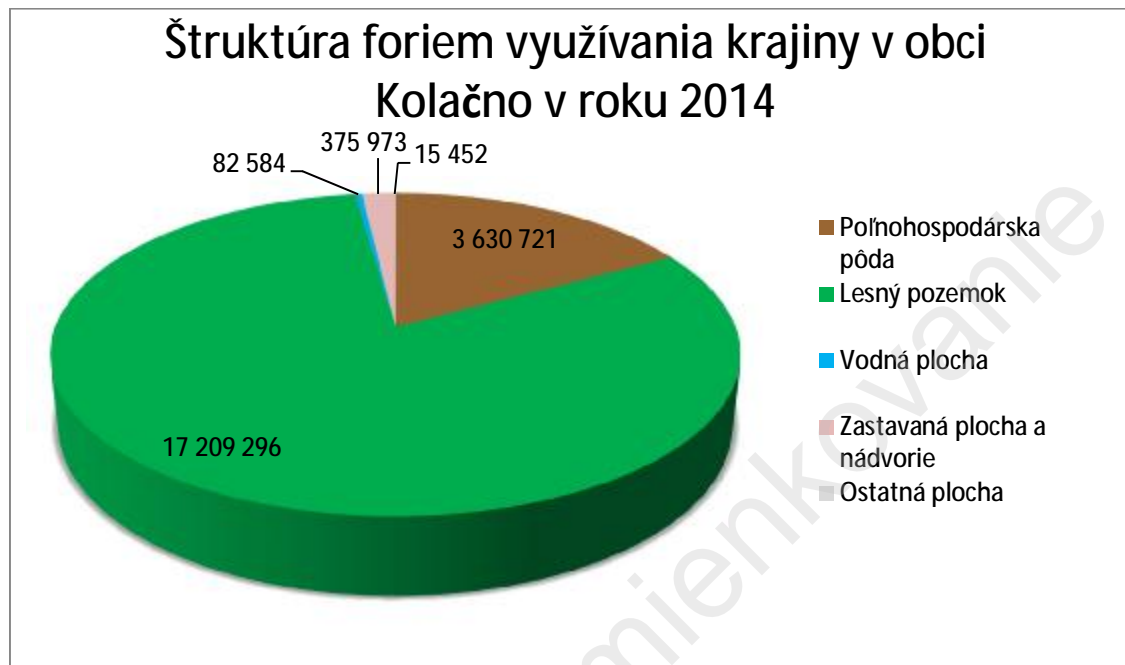
Tabuľka č. 4: Rozdelenie nepoľnohospodárskej pôdy v rámci celkovej výmery územia obce Kolačno v m² v roku 2014

Celková výmera územia obce	Nepoľnohospodárska pôda SPOLU	Lesný pozemok	Vodná plocha	Zastavaná plocha a nádvorie	Ostatná plocha
21 314 026	17 683 305	17 209 296	82 584	375 973	15 452
100%	82,97 %	80,74 %	0,39 %	1,76 %	0,07 %

Zdroj: ŠÚ SR – pracovisko Trenčín

Graf č. 1 znázorňuje štruktúru foriem využívania krajiny. Prevláda nepoľnohospodárska pôda, ktorá sa v obci Kolačno nachádza na území s rozlohou 17 683 305 m², čo predstavuje 82,97 %. Poľnohospodárska pôda predstavuje z celkovej výmery územia obce 17,03 %. Lesnatosť územia predstavuje až 80,74 %.

Graf č. 1: Štruktúra foriem využívania krajiny v obci Kolačno v roku 2014



Zdroj: vlastné spracovanie

Ovzdušie

Keďže je obec Kolačno plynofikovaná, znečisťovanie ovzdušia je minimalizované. Najväčší vplyv na znečistenie ovzdušia a zvýšenie hladiny hluku má doprava z komunikácie III/51101. Tieto vplyvy sú minimálne, nakoľko sa jedná o koncovú obec, dajú sa znížiť napríklad výsadbou líniovej zelene v dotknutej oblasti.

Odpadové hospodárstvo

Odpadové hospodárstvo by sa aj do budúcnosti malo riešiť podľa prísnejších zásad, medzi iným asanovať prípadné nelegálne skládky, nespracovateľný odpad deponovať na riadenú skládku, zariadení, aby výrobné organizácie, ktoré produkujú špecifický odpad museli mať vlastný program likvidácie výrobného odpadu.

Obec v súčasnosti zabezpečuje vývoz tuhého komunálneho odpadu na riadenú skládku v Brodzanoch. Odvoz zabezpečuje firma Technické služby Partizánske. V obci sa uskutočňuje separovaný zber komunálneho odpadu od roku 2000 a separuje sa sklo, plasty, papier, kovy s odvozom na dotriedňovací dvor do mesta Partizánske. Veľkoobjemový odpad sa v obci zbiera minimálne 2-krát ročne. Biologický odpad zo stromov a verejnej zelene sa v obci drví a kompostuje. V blízkosti obce je lokalizovaná jedna nelegálna skládka.

A.1.4 Obyvateľstvo a demografická situácia

Ku dňu 31.12.2014 mala obec Kolačno 878 obyvateľov, z čoho bolo 432 mužov a 446 žien. Oproti predchádzajúcim dvom rokom počet obyvateľov rástol. V nasledujúcej tabuľke č. 5 sa nachádza vývoj počtu obyvateľov od roku 2007 až do roku 2014. Z dlhodobého hľadiska má počet obyvateľov stúpajúcu tendenciu.

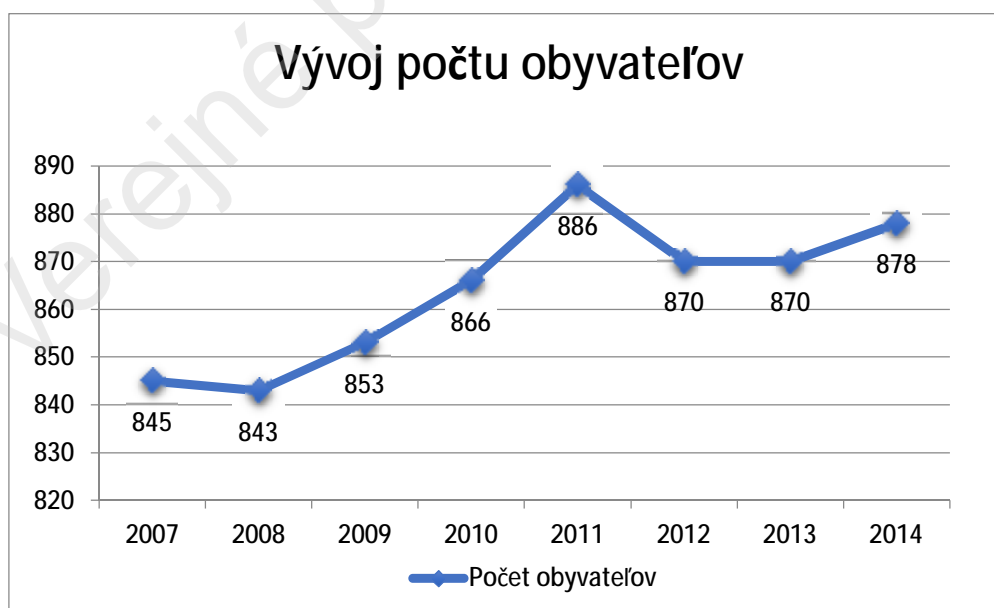
Tabuľka č. 5: Vývoj počtu obyvateľov v obci Kolačno v rokoch 2007 - 2014

Rok	Počet obyvateľov	Muži	Ženy	Prírastok/Úbytok		Index rok 2000 = 100
				absolútne	v %	
2007	845	418	427	-5	-0,59	93,89
2008	843	421	422	-2	-0,24	93,67
2009	853	423	430	+10	+1,19	94,78
2010	866	428	438	+13	+1,52	96,22
2011	886	436	450	+20	+2,31	98,44
2012	870	430	440	-16	-1,81	96,67
2013	870	429	441	0	0,00	96,67
2014	878	432	446	+8	+0,92	97,56

Zdroj: ŠÚ SR, pracovisko Trenčín

Nárast počtu obyvateľov je znázornený v grafe č. 2.

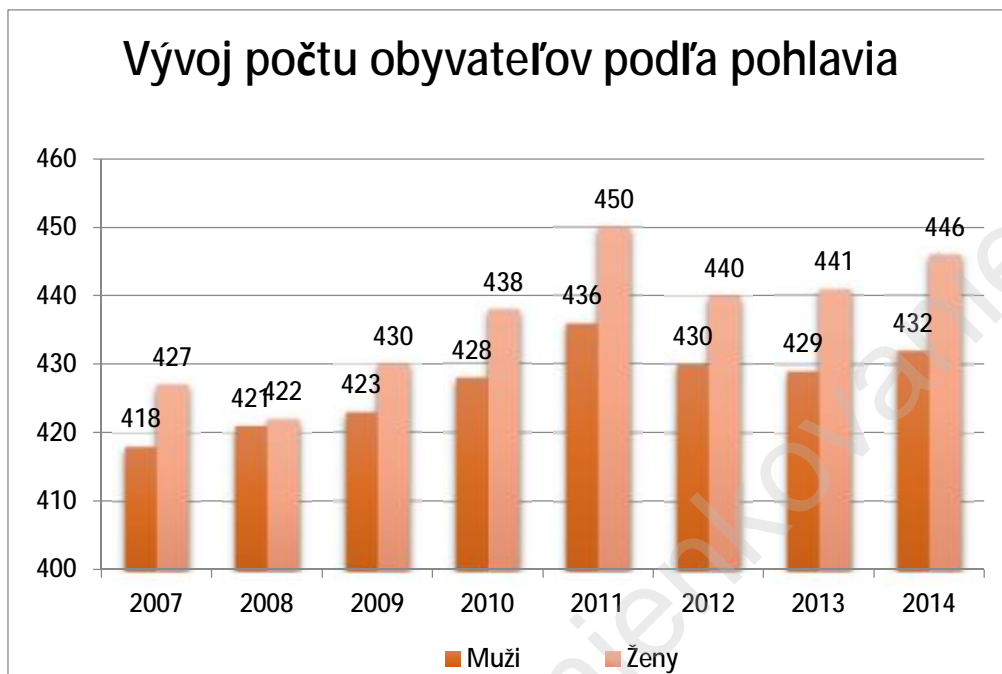
Graf č. 2: Vývoj počtu obyvateľov v obci Kolačno v období 2007 – 2014



Zdroj: vlastné spracovanie

Z celkového počtu obyvateľov predstavujú ženy 50,80 % a muži 49,20 %. Z dlhodobého hľadiska mierne prevláda počet žien nad počtom mužov. Rozdelenie obyvateľstva podľa pohlavia udáva nasledujúci graf č. 3:

Graf č. 3: Vývoj počtu obyvateľov v obci Kolačno v období rokov 2007 – 2014 – muži a ženy



Zdroj: vlastné spracovanie

S vývojom počtu obyvateľov v obci Kolačno veľmi úzko súvisia aj ukazovatele demografického salda, migračného salda a celkový prírastok/úbytok obyvateľstva. Vývoj týchto ukazovateľov počas obdobia rokov 2007 – 2014 je znázornený v nasledujúcej tabuľke č. 6:

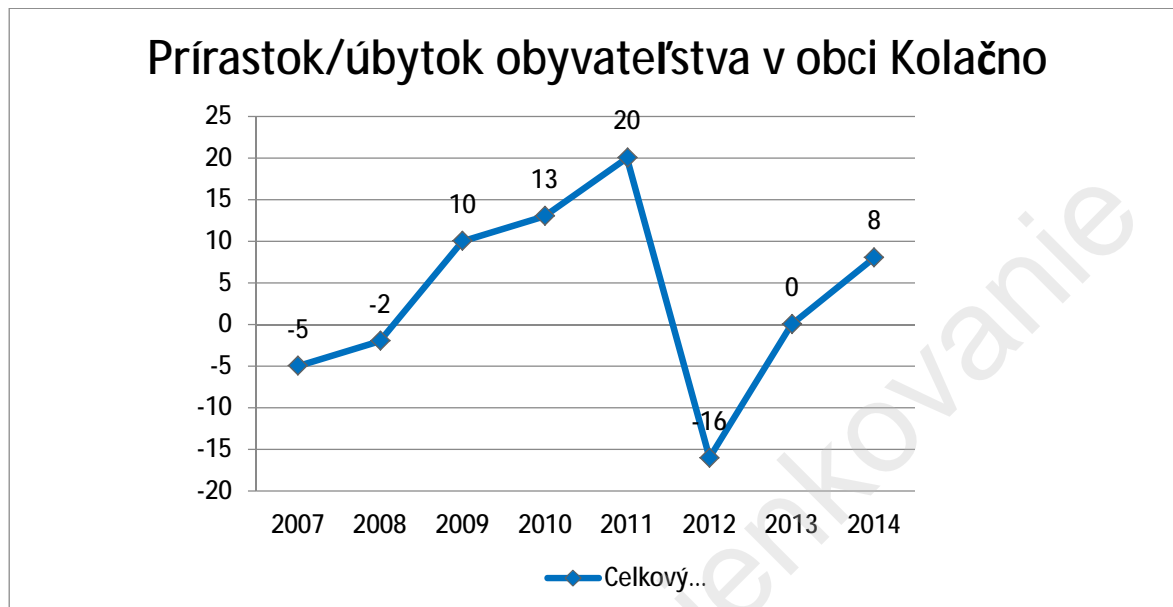
Tabuľka č. 6: Demografický vývoj v obci Kolačno v rokoch 2007 – 2014

	2007	2008	2009	2010	2011	2012	2013	2014
Spolu	845	843	853	866	886	870	870	878
Narodení	8	4	11	11	15	8	7	8
Zomrelí	9	10	11	8	6	16	8	9
Demografické saldo	-1	-6	0	3	9	-8	-1	-1
Priťahovaní	14	10	22	18	21	17	9	20
Vystáňovaní	18	6	12	8	10	25	8	11
Migračné saldo	-4	4	10	10	11	-8	1	9
Celkový prírastok/úbytok	-5	-2	+10	+13	+20	-16	0	+8

Zdroj: ŠÚ SR, pracovisko Trenčín

Celkový prírastok/úbytok obyvateľstva sa určuje súčtom demografického salda a migračného salda. V grafe č. 4 sú uvedené celkové prírastky a úbytky obyvateľstva v obci Kolačno. Najvýraznejší celkový prírastok zaznamenala obec v roku 2011 (+11 obyvateľov) a najvýraznejší pokles v roku 2012 (-16 obyvateľov).

Graf č. 4 Celkový prírastok/úbytok obyvateľstva v obci Kolačno v rokoch 2007-2014



Zdroj: vlastné spracovanie

Jedným z najdôležitejších demografických ukazovateľov je vekové zloženie obyvateľstva. Trend poklesu pôrodnosti vedie k znižovaniu podielu predproduktívneho obyvateľstva a k zvyšovaniu obyvateľstva v poproduktívnom veku. V obci Kolačno možno konštatovať, že podiel predproduktívneho obyvateľstva na celkovej počte obyvateľov je v sledovaných rokoch relatívne stabilný (14,0% v roku 2007, 13,7% v roku 2014). Pri kategórii poproduktívneho obyvateľstva je viditeľný mierny nárast ukazovateľa (15,6% v roku 2007, 16,6% v roku 2014).

Tabuľka č. 7: Veková štruktúra obyvateľstva v rokoch 2007 – 2014

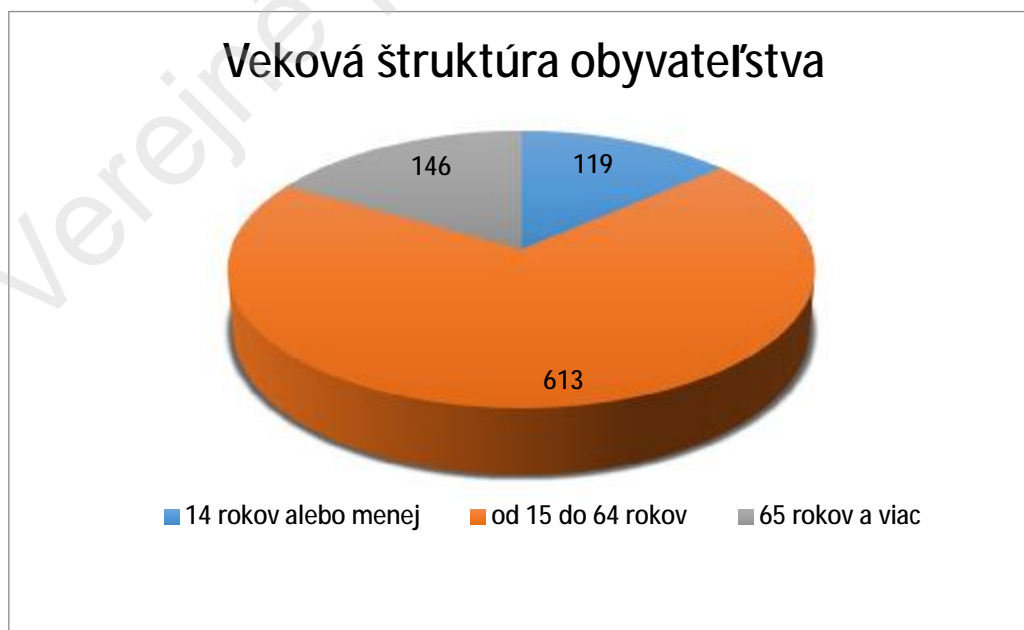
Veková kategória	2007		2008		2009		2010		2011		2012		2013		2014	
	A	%	A	%	A	%	A	%	A	%	A	%	A	%	A	%
Počet obyvateľov celkom	845	100	843	100	853	100	866	100	886	100	870	100	870	100	878	100
- muži	418	49,5	421	49,9	423	49,6	428	49,4	436	49,2	430	49,4	429	49,3	432	49,2
- ženy	427	50,5	422	50,1	430	50,4	438	50,6	450	50,8	440	50,6	441	50,7	446	50,8
Predproduktívny vek - muži (0 - 14)	60	14,4	62	14,7	64	15,1	64	15,0	70	16,1	61	14,2	58	13,5	58	13,4
Predproduktívny vek - ženy (0 - 14)	58	13,6	54	12,8	55	12,8	61	13,9	62	13,8	60	13,6	57	12,9	61	13,7
Predproduktívne obyvateľstvo celkom	118	14,0	116	13,8	119	14,0	125	14,4	132	14,9	121	13,9	115	13,2	119	13,6

Produktívny vek - muži (15-64)	300	71,8	299	71,0	299	70,7	305	71,3	305	70,0	306	71,2	309	72,0	312	72,2
Produktívny vek - ženy 15-64)	295	69,1	300	71,1	304	70,7	306	69,9	314	69,8	304	69,1	302	68,5	301	67,5
Produktívne obyvateľstvo celkom	595	70,5	599	71,1	603	70,7	611	70,6	619	69,9	610	70,1	611	70,2	613	69,8
Poproduktívny vek - muži (65+)	58	13,9	60	14,3	60	14,2	59	13,8	61	14,0	63	14,7	62	14,5	62	14,4
Poproduktívny vek - ženy (65+)	74	17,3	68	16,1	71	16,5	71	16,2	74	16,4	76	17,3	82	18,6	84	18,8
Poproduktívne obyvateľstvo celkom	132	15,6	128	15,2	131	15,4	130	15,0	135	15,2	139	16,0	144	16,6	146	16,6
Priemerný vek mužov	39,5	-	40,0	-	39,7	-	39,5	-	39,6	-	39,9	-	40,2	-	40,5	-
Priemerný vek žien	42,0	-	41,9	-	41,9	-	41,6	-	42,0	-	42,3	-	42,8	-	42,7	-
Priemerný vek obyvateľstva celkom	40,8	-	41,0	-	40,8	-	40,5	-	40,8	-	41,1	-	41,5	-	41,6	-
Index starnutia	-	111,9	-	110,3	-	110,1	-	104,0	-	102,3	-	114,9	-	125,2	-	122,7

Zdroj: ŠÚ SR, pracovisko Trenčín

Graf č. 5 znázorňuje vekovú štruktúru obyvateľstva v obci Kolačno v roku 2014. Je z neho viditeľný nepomer obyvateľov v predproduktívnom a v poproduktívnom veku.

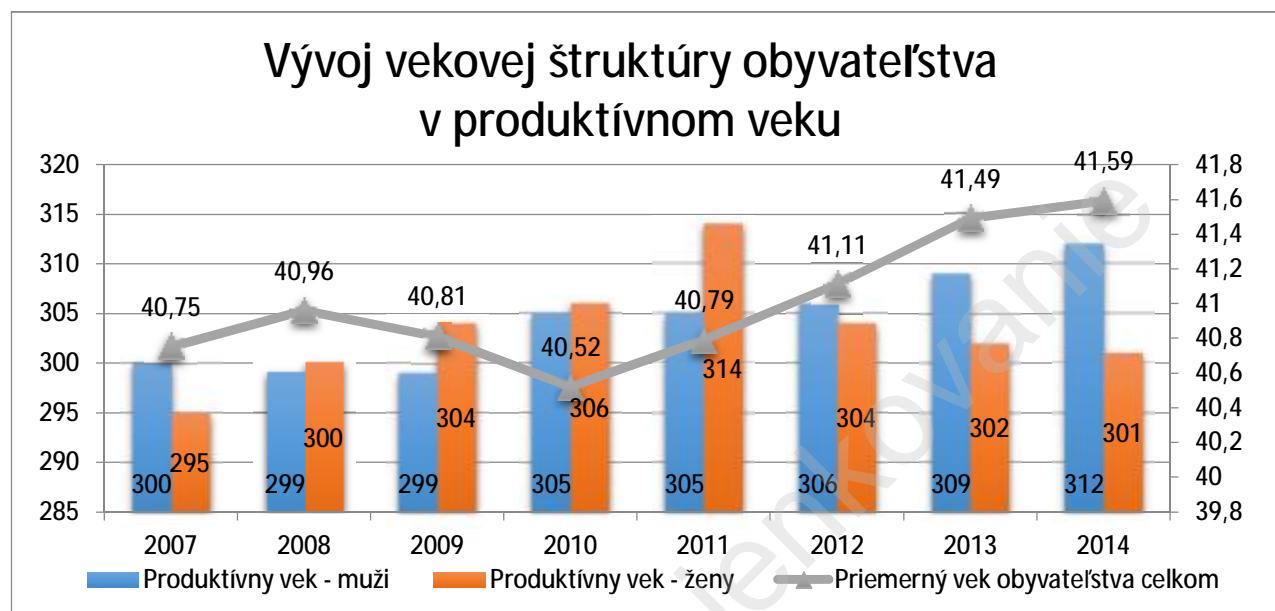
Graf č. 5: Veková štruktúra obyvateľstva v obci Kolačno v roku 2014



Zdroj: vlastné spracovanie

Priemerný vek predstavuje vážený aritmetický priemer počtu rokov, ktoré prežili príslušníci danej populácie do daného okamihu. V obci Kolačno sa priemerný vek obyvateľov postupne zvýšil zo 40,75 v roku 2007 na 41,59 v roku 2014, čo je nad krajským priemerom (41 rokov).

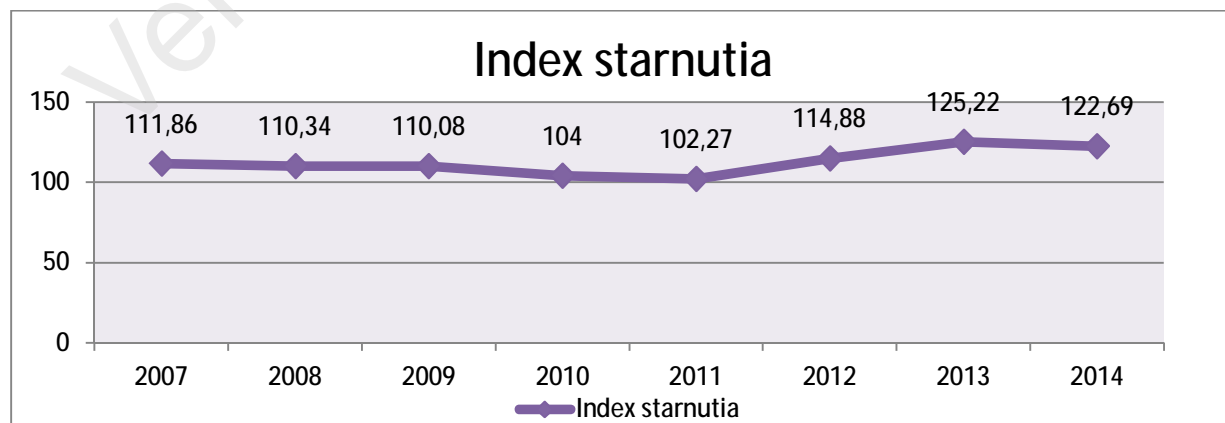
Graf č. 6: Vývoj vekovej štruktúry obyvateľstva z hľadiska ekonomickej aktivity v rokoch 2007 – 2014



Zdroj: vlastné spracovanie

Dôležitou demografickou charakteristikou je úroveň populačného starnutia. Dobre ju vystihujú priemerný vek obyvateľstva (vážený aritmetický priemer podľa početnosti obyvateľov v jednotlivých vekoch) a index starnutia (pomer počtu obyvateľov vo veku 65 rokov a viac na 100 obyvateľov vo veku 0-14 rokov). Index starnutia nad úrovňou 100 % znamená starnutie populácie, keďže počet ľudí v poproduktívnom veku prevyšuje počet ľudí v predproduktívnom veku. Index starnutia v obci Kolačno vzrástol od r.2007, kedy jeho hodnota bola 111,86 % na hodnotu 122,69 % v r.2014, čo je mierne pod hodnotou indexu starnutia v roku 2014 okresu Partizánske - 127,52 %, ale nad hodnotou Trenčianskeho kraja – 115,30 % a aj SR – 91,17 %.

Graf č. 7 : Vývoj indexu starnutia v obci Kolačno v rokoch 2007 - 2014



Zdroj: vlastné spracovanie

Tabuľka č. 8 udáva vzdelanostnú štruktúru obyvateľov obce Kolačno v roku 2011. Základné vzdelanie z celkového úhrnu malo 14,66% obyvateľov, učňovské a stredoškolské vzdelanie bez maturity malo spolu 32,81% obyvateľov, stredoškolské vzdelanie s maturitou 27,73% a vysokoškolské vzdelanie 7,89%.

Tabuľka č. 8: Vzdelanostná štruktúra obce Kolačno v roku 2011

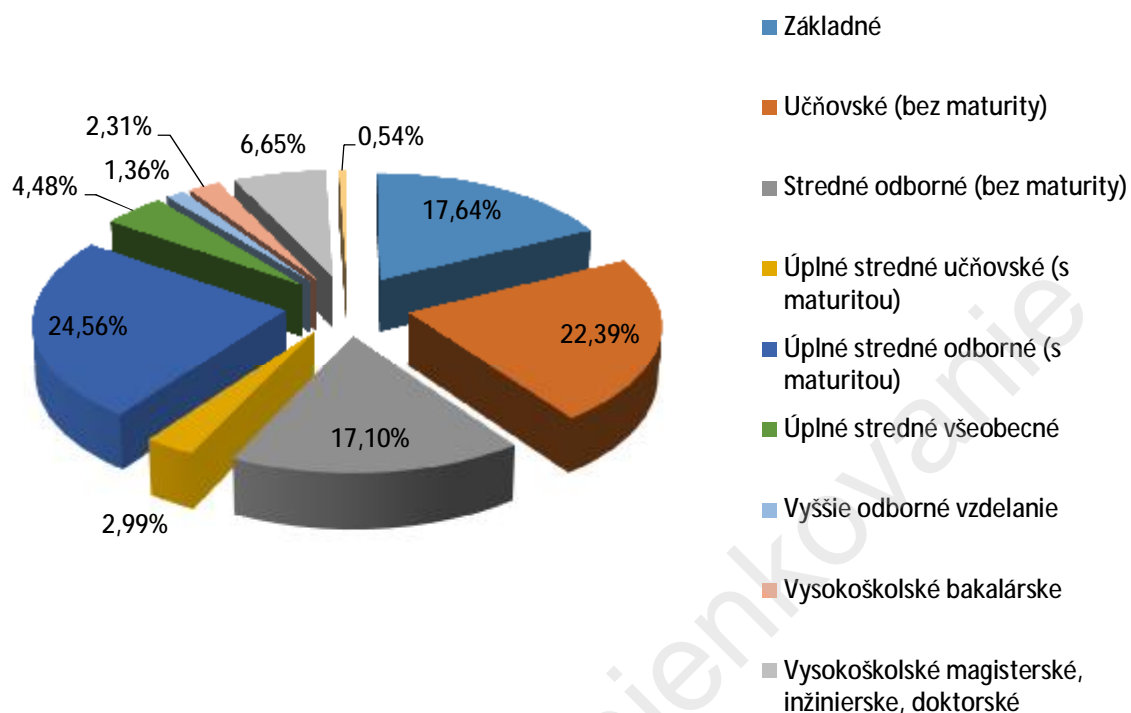
Najvyššie dosiahnuté vzdelanie		Pohlavie		Spolu
		muži	ženy	
Základné		42	88	130
Učňovské (bez maturity)		100	65	165
Stredné odborné (bez maturity)		81	45	126
Úplné stredné učňovské (s maturitou)		11	11	22
Úplné stredné odborné (s maturitou)		84	97	181
Úplné stredné všeobecné		9	24	33
Vyššie odborné vzdelanie		5	5	10
Vysokoškolské bakalárske		5	12	17
Vysokoškolské magisterské, inžinierske, doktorské		22	27	49
Vysokoškolské doktorandské		2	2	4
Vysokoškolské spolu		29	41	70
Študijný odbor	prírodné vedy	2	1	3
	technické vedy a náuky	13	3	16
	poľnohospodársko-lesnícke a	5	0	5
	zdravotníctvo	1	4	5
	spoločenské vedy, náuky a služby	8	31	39
	vedy a náuky o kultúre a umení	0	2	2
	vojenské a bezpečnostné vedy a	2	1	3
	nezistený	13	3	16
Bez školského vzdelania		66	69	135
Nezistené		6	9	15
Úhrn		433	454	887

Zdroj: ŠÚ SR, pracovisko Trenčín

Graf č.8 udáva percentuálne vyjadrenie vzdelanostnej štruktúry obyvateľov obce Kolačno s výnimkou obyvateľov bez školského vzdelania, resp. obyvateľov s nezisteným vzdelaním.

Graf č. 8: Vzdelanostná štruktúra obyvateľstva v percentuálnom vyjadrení

Vzdelanostná štruktúra obce Kolačno



Zdroj: vlastné spracovanie

V obci je najvyšší počet obyvateľov rímskokatolíckeho vyznania, a to 86,92%. Obyvateľov bez vyznania je 4,28%. Až pri 8,46% obyvateľov nebolo zistené vierovyznanie. Náboženskú štruktúru v obci Kolačno znázorňuje tabuľka č. 9:

Tabuľka č. 9: Náboženská štruktúra v obci Kolačno v roku 2011

Vierovyznanie	SPOLU
Rímskokatolícka cirkev	771
Gréckokatolícka cirkev	1
Reformovaná kresťanská cirkev	1
Pravoslávna cirkev	1
Bez vyznania	38
Nezistené	75
SPOLU	887

Zdroj: ŠÚ SR, pracovisko Trenčín

Obyvateľstvo je z hľadiska národnostnej štruktúry homogénne, s výraznou prevahou obyvateľov slovenskej národnosti. K slovenskej národnosti sa hlási 96,4%.

Tabuľka č. 10: Národnostná štruktúra v obci Kolačno v roku 2011

Národnosť	SPOLU
Slovenská	855
Česká	1
Nezistené	31
SPOLU	887

Zdroj: ŠÚ SR, pracovisko Trenčín

A.1.5 Trh práce a sociálna situácia

Nízka výkonnosť a produktivita ekonomických subjektov na Slovensku prispieva k prehĺbovaniu problémov na trhu práce, osobitne k nedostatočnému dopytu po práci (vyjadreného počtom existujúcich pracovných príležitostí). Neustále značné (a v ostatných rokoch rastúce) zaostávanie dopytu po práci za ponukou práce (ktorá je daná počtom ekonomicky aktívneho obyvateľstva) spôsobuje na trhu práce SR pretrvávajúce chronické nerovnováhy. Tabuľka č. 11 uvádza počet evidovaných uchádzačov o zamestnanie v obci Kolačno. Z hľadiska pohlavia prevládajú v sledovanom období medzi uchádzačmi o zamestnanie ženy.

Tabuľka č. 11 : Počet evidovaných uchádzačov o zamestnanie v obci Kolačno

	muži	ženy	SPOLU
2007	12	19	31
2008	15	24	39
2009	23	40	63
2010	25	39	64
2011	20	37	57
2012	24	34	58
2013	25	36	61
2014	18	29	47

Zdroj: ŠÚ SR, pracovisko Trenčín

Tabuľka č. 12 uvádza počet uchádzačov o zamestnanie v okrese Partizánske. Vývoj v rokoch 2007-2013 v obci Kolačno v podstate kopíroval celkovú situáciu okresu Partizánske.

Tabuľka č. 12: Počet uchádzačov o zamestnanie v okrese Partizánske v období 2007-2014

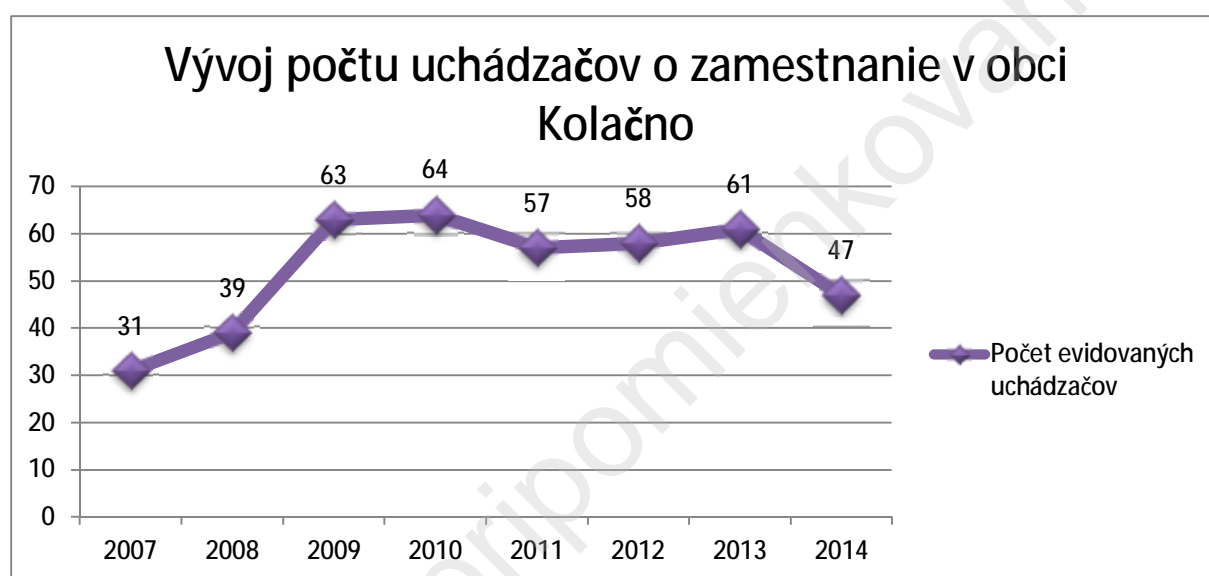
	muži	ženy	SPOLU
2007	982	974	1 956
2008	1021	991	2 012
2009	1831	1516	3 347

2010	1782	1508	3 290
2011	1848	1504	3 352
2012	1943	1711	3 654
2013	1741	1604	3 345
2014	1564	1419	2 983

Zdroj: ŠÚ SR, pracovisko Trenčín

Ako uvádza nižšie uvedený graf č.9, významnejší nárast počtu uchádzačov o zamestnanie bol v roku 2009, pričom pretrvával až do roku 2014, kedy je zaznamenaný pokles evidovaných uchádzačov o zamestnanie.

Graf č. 9: Vývoj počtu uchádzačov o zamestnanie v obci Kolačno v rokoch 2007 – 2014



Zdroj: vlastné spracovanie

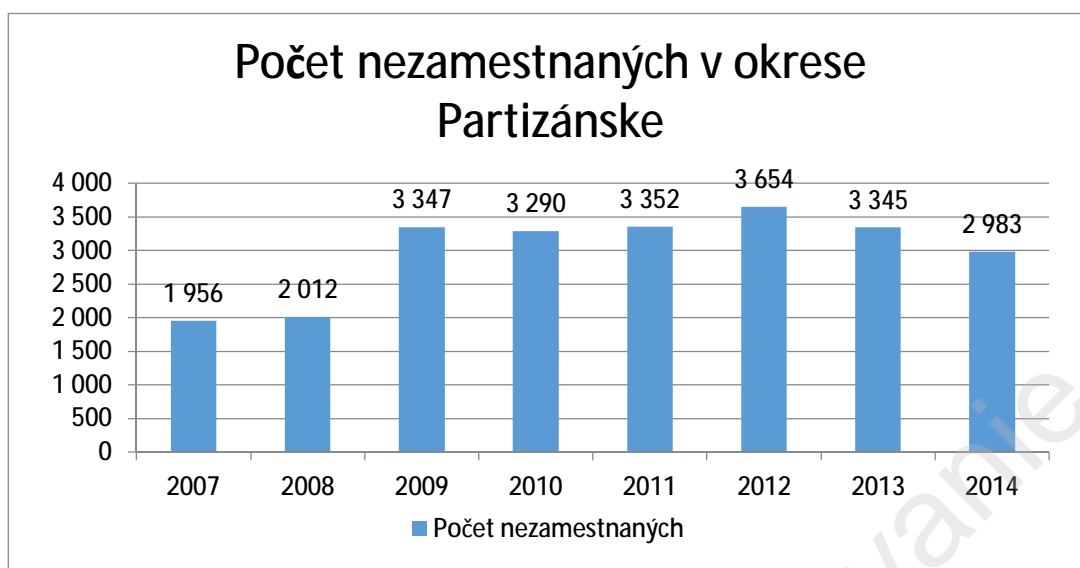
Mieru neschopnosti hospodárstva využívať všetky zdroje práceschopného obyvateľstva, ktoré má k dispozícii, vyjadrujeme ako mieru nezamestnanosti. Miera nezamestnanosti patrí k dôležitým ukazovateľom výkonnosti národného hospodárstva. Rozsah nezamestnanosti sa v bežnej hospodárskej praxi meria zvyčajne dvomi spôsobmi.

- Počtom nezamestnaných osôb
- Percentuálnou mierou nezamestnanosti

Percentuálna miera nezamestnanosti sa vypočíta ako pomer počtu nezamestnaných osôb, ktoré sa aktívne snažia získať zamestnanie a sú schopní to preukázať, a celkového počtu ekonomicky aktívneho obyvateľstva vyjadrený v percentách. Miera evidovanej nezamestnanosti v obci Kolačno v roku 2011 bola 13,70 %.

Vývoj počtu uchádzačov o zamestnanie vo veľkej miere kopíruje vývoj celého okresu Partizánske.

Graf č. 10: Vývoj v počte nezamestnaných v okrese Partizánske v rokoch 2007 - 2014



Zdroj: vlastné spracovanie

V snahe o zníženie nezamestnanosti obec aktívne participuje aj v projektoch vyhlásených ústredím ÚPSVaR pri vytváraní dočasných pracovných miest. Obec spolupracuje rovnako aj pri aktívnej politike trhu práce. Obec dočasne zamestnáva nezamestnaných občanov v rámci aktivačných prác a malých obecných služieb, najmä na údržbu verejných priestranstiev.

A.1.6 Hospodárska základňa

Ekonomicko-hospodárska charakteristika regiónu

Ekonomický potenciál Trenčianskeho samosprávneho kraja predstavuje spolupôsobenie v kraji sa nachádzajúceho kapitálu, ľudských zdrojov a prírodných daností za účelom výroby produkcie, poskytovania služieb. Hospodársky rozvoj v posledných rokoch jednotlivých okresov Trenčianskeho kraja má osobitné regionálne špecifiká. Dôvodom je predovšetkým rozdielna ekonomická základňa okresov, ako aj rozdielna vybavenosť územia infraštruktúrou. Okres Partizánske dosahuje ekonomickú úroveň nižšiu ako je priemer Slovenska.

Z priemyselných odvetví je v okrese Partizánske rozvinutý obuvnícky priemysel, v menšej miere kožiarsky priemysel, ľahký priemysel a gumárenský priemysel.

Jednotlivé priemyselné odvetvia sú zastúpené nasledovnými podnikmi:

- obuvnícky a kožiarsky priemysel - Jela Produkt, s.r.o. Partizánske, Bacou-Daloz, s.r.o. Partizánske, Rialto, s.r.o. Partizánske
- ľahký priemysel – Partizánske Building Components-SK s.r.o. – výrobný závod spoločnosti VELUX, Honeywell Safety Products Partizánske s.r.o. - osobné ochranné pracovné prostriedky
- gumárenský priemysel - ContiTech Vibration Control Slovakia s.r.o., VIPO a.s., NOVESTA, a.s. Partizánske

Ekonomicko-hospodárska charakteristika obce

Počet právnických osôb bol v roku 2014 v obci Kolačno 16, z toho bolo 11 ziskových a 5 neziskových. V rámci sledovaného obdobia ide o stabilizáciu počtu právnických osôb. Tabuľka č. 13 udáva jednotlivé počty právnických osôb v obci.

Tabuľka č. 13: Právnické osoby v obci Kolačno

Ukazovateľ	2007	2008	2009	2010	2011	2012	2013	2014
Právnické osoby spolu	9	10	11	12	14	14	16	16
Právnické osoby ziskové	4	5	6	7	9	9	11	11
Právnické osoby neziskové	5	5	5	5	5	5	5	5

Zdroj: ŠÚ SR, pracovisko Trenčín

Počet fyzických osôb – podnikateľov bol v roku 2014 v obci Kolačno 83, z toho najviac až 79 bolo živnostníkov. Tabuľka č. 14 udáva jednotlivé počty fyzických osôb - podnikateľov v obci.

Tabuľka č. 14: Fyzické osoby v obci Kolačno

Ukazovateľ	2007	2008	2009	2010	2011	2012	2013	2014
Fyzické osoby - podnikatelia (osoby)	81	85	94	98	95	93	83	83
Živnostníci	75	79	88	93	90	89	79	79
Slobodné povolania	3	3	2	2	2	2	2	2
Samostatne hospodáriaci roľníci	3	3	4	3	3	2	2	2

Zdroj: ŠÚ SR, pracovisko Trenčín

Klasifikácia ekonomických činností a odvetví sa používa na rôzne štatistické účely, na účely štátnej štatistiky, pri zostavovaní národných účtov, vymedzenie daní, cenovej regulácii, kategorizáciu odpisov majetku, odvodoch do štátneho rozpočtu a ďalších. Každá organizácia alebo podnik sa v rámci svojich aktivít v národnom hospodárstve zaraďuje do jednej alebo viacerých kategórií. Kategórie sú v klasifikáciách členené viacstupňovo, zvyčajne na odvetvia, ďalej na triedy, podtriedy, skupiny, podskupiny, oddiely a pododdiely. V tabuľke č. 15 je uvedených prvých 5 odvetví, v ktorých sú zamestnaní obyvatelia obce.

Tabuľka č. 15 TOP 5 odvetví ekonomickej činnosti v roku 2011

P. č.	Odvetvie ekonomickej činnosti	Ekonomicky aktívne osoby			
		muži	ženy	spolu	z toho dochádza do zamestnania
1.	Špecializované stavebné práce	28	1	29	27
2.	Maloobchod okrem motorových vozidiel a motocyklov	11	18	29	23

3.	Verejná správa a obrana; povinné sociálne zabezpečenie	11	10	21	17
4.	Veľkoobchod, okrem motorových vozidiel a motocyklov	14	6	20	16
5.	Výroba kože a kožených výrobkov	6	18	24	15

Zdroj: ŠÚ SR – pracovisko Trenčín

A.1.7 Občianska vybavenosť

V obci Kolačno sú sústredené niektoré prvky základnej občianskej vybavenosti. Občiansku vybavenosť vyššieho významu plnia z dôvodu blízkosti obec Veľké Uherce a okresné mesto Partizánske. Vybavenosť obce pozostáva vo všeobecnosti z prítomnosti obchodov a služieb, vzdelávacích, kultúrnych a športových zariadení, poskytovateľov sociálnej starostlivosti a úradov pôsobiacich na území obce.

Obchody a služby

V obci sa nachádza viacero obchodov a poskytovateľov služieb. Sú tu lokalizované dve predajne potravín: COOP Jednota (3 zamestnanci), Potraviny PDP Veľké Uherce. Pre obec Kolačno zaistuje poštové služby pošta, ktorá sa nachádza v obci Veľké Uherce.

Ďalšie služby sa týkajú rôznych hospodárskych odvetví, či už ide o automobilový priemysel, dopravu, stavebné odvetvia alebo živočíšnu výrobu. V obci Kolačno sú zabezpečené služby v oblasti autodopravy, kamenárstva, stolárstva a krajčírstva.

Školstvo

Do vybavenosti obce patrí aj materská škola, ktorá bola zrekonštruovaná v roku 1979 a je situovaná na začiatku obce v smere z Veľkých Uheriec. V súčasnosti budova nie je vo vyhovujúcom stave, škôlka má vlastnú jedáleň s kuchyňou. Materská škola má jednu triedu. Celkový počet zapísaných detí v materskej škole sa každoročne mení. V školskom roku 2014/2015 navštevovalo materskú školu 24 detí vo veku 2-6 rokov. Kapacita materskej školy (20 detí) je plne využívaná, v posledných rokoch dochádzalo k nadstavu detí, čo však do budúcnosti nie je možné z dôvodu novej školskej reformy a treba uvažovať nad jej zvýšením. Dvor materskej školy obsahuje trávnatú plochu, prvky pre hry detí a spevnenú plochu, ktoré sú však čiastočne nefunkčné, resp. v nevyhovujúcom stave. Preto sa uvažuje s úpravami, ktoré zlepšia vybavenie detského ihriska a zelene v areáli materskej školy.

Tabuľka č. 16 : Počet detí v materskej škole v obci Kolačno k 1.9. daného roka:

	SPOLU
2007	22
2008	22
2009	19
2010	17
2011	15
2012	20
2013	24
2014	24

Zdroj: obecný úrad Kolačno

V obci sa nenachádza základná škola, žiaci navštevujú základné školy v obci Veľké Uherce, resp. v okresnom meste Partizánske. Najbližšia stredná aj vysoká škola je v meste Partizánske.

Zdravotníctvo a sociálna starostlivosť

V súčasnosti sa na území obce nenachádza žiadna lekáreň, samostatná ambulancia praktického lekára pre deti a dospelých, ani stomatologická ambulancia. V obci sa nenachádza zdravotné stredisko. Občania využívajú lekárske služby v zdravotníckych zariadeniach vo Veľkých Uherciach, resp. okresnom meste Partizánske. Najbližšiu špecializovanú zdravotnícku starostlivosť a nemocničné služby poskytuje nemocnica v Partizánskom.

V obci sa nenachádzajú zariadenia poskytovateľov sociálnych služieb. Obec zabezpečuje roznos obedov dôchodcom, ktorí o uvedenú službu požiadajú. Obedy sa varia v kuchyni materskej školy. Obec zároveň poskytuje dôchodcom priestory situované v objekte kultúrneho domu, jedná sa o Klub dôchodcov. Stretávajú sa každý týždeň.

Obec zabezpečuje pre svojich občanov, ktorí požiadajú o sociálnu službu umiestnenie v zariadení pre seniorov v Partizánskom alebo v Nitrianskom Pravne.

Verejné priestranstvá

Verejné priestranstvá sa v obci nachádzajú pri objekte požiarnej zbrojnice, vedľa potravín COOP Jednota, a park pri kostole.

A.1.8 Kultúra, spoločenské aktivity a neziskový sektor

V obci sa nachádza kultúrny dom, avšak budova a vnútorné priestory nie sú vo vyhovujúcom stave. Obec má aj vlastnú knižnicu a pre športové účely futbalové ihrisko.

V obci Kolačno sa nachádzajú aj kultúrno-historické pamiatky, konkrétne ide o zrekonštruovaný rímsko-katolícky kostol sv. Jozefa robotníka, pamätník bojovníkom za slobodu r. 1944-1945 v centre obce (rok výstavby 1969) a pamätník padlým v SNP v miestnej časti Ondrášová (rok výstavby 1973), jednotlivý vojnový hrob neznámeho rumunského vojaka pod vrchom Veľký Vracov (rok výstavby 1974) a nepatrné zvyšky strážneho hradu na Michalovom vrchu.

V ústrednom zozname kultúrnych pamiatok v zmysle zákona č. 49/ 2002 nie sú evidované nehnuteľné národné kultúrne pamiatky patriace do územia obce Kolačno.

V priebehu roka obec a spoločenské organizácie organizujú rôzne kultúrne a športové podujatia – fašiangy, ples športovcov, stávanie Mája, MDD - cesta rozprávkovým lesom, oslavy Dňa matiek, stretnutie na Vrchhore, preteky nemeckých ovčiakov o Pohár SNP organizované Kynologickým klubom v Kolačnej, stretnutie s Mikulášom, vianočné posedenie, privítanie Nového roka, hasičské a futbalové súťaže.

Z remesiel sa zachovalo pletenie košíkov a figurín zo slamy a šúpolia a výroba výrobkov z dreva, ľudová umelecká drevorezba. Znovuobjaveným remeslom v obci je cukrárenská výroba miestnych žien.

V obci pôsobia aj viaceré mimovládne organizácie, ktorých činnosť pôsobí na obec. Mnohé spolupracujú s obcou pri organizácii podujatí. Jedná sa o Dobrovoľný hasičský zbor Kolačno, Kynologický klub Kolačno, Telovýchovná jednota Kolačno, Slovenský zväz protifašistických bojovníkov, Slovenský zväz záhradkárov a ovocinárov, združenie včelárov a holubárov. Súčasťou príloh PHSR obce Kolačno je aj Formulár č. A 5 – Evidencia mimovládnych organizácií, príloha č. 4.

A.1.9 Bývanie a bytový fond

V obci Kolačno je v súčasnosti evidovaných 309 objektov so súpisným číslom (stav k 31.12.2014).

Tabuľka č. 17: Domový a bytový fond v obci Kolačno bol v roku 2014 nasledovný:

309 domov	250 domov trvalo obývaných
	46 domov trvalo neobývaných
	12 domov určených na rekreáciu
	1 dom s nezistenou obývanosťou
307 bytových jednotiek	250 bytových jednotiek trvalo obývaných
	56 bytových jednotiek trvalo neobývaných
	1 bytová jednotka s nezistenou obývanosťou

Zdroj: obecný úrad Kolačno

A.1.10 Dopravná a technická infraštruktúra, cestovný ruch

A.1.10.1 Dopravná infraštruktúra

Obec Kolačno sa nachádza v Hornonitrianskej kotline, ktorá spáduje pozdĺž rieky Nitra od mesta Prievidza v smere na juhozápad (Nováky – Partizánske). Kotlinou prechádza nadradená cesta I. triedy č. 64 (I/64) v smere S-J Žilina – Prievidza - Nováky – Partizánske – Topoľčany – Nitra - Nové Zámky –Komárno. Regionálny význam majú cesty II. triedy: - II/511 v smere S-J I/64 V. Uherce – Zlaté Moravce I/65- I/51 Vrable- Dvory nad Žitavou I/75- Bajč I/64, ktorá prepája cesty I. triedy č. 64-65-75-64 v odklonovej trase pozdĺž rieky Žitava. - II/512 v smere na JZ I/64 Oslany- Veľké Pole- Žarnovica I/65, ktorá prepája cesty I. triedy cesty I. triedy č. 64-65 (Ponitrie s Pohroním) - II/579 v smere S-J Hradište I/50 Veľké Bielice I/64, ktorá prepája cesty I. triedy č. 50-64 pozdĺž rieky Nitrica a umožňuje kratšie spojenie mesta Partizánske s cestou I/50 a jej prostredníctvom s krajským mestom Trenčín.

Obcou Kolačno prechádza cesta III/51101 Veľké Uherce – Kolačno (Ondrášová), ktorá zabezpečuje napojenie obce na celoštátnu a regionálnu dopravnú sieť:

- cesta I/64 (križovatka ciest I/64 x II/511) je vzdialená cca 4,0 km od obce Kolačno
- železnica – traťový úsek č. 140, železničná stanica V. Uherce je vzdialená cca 4,3 km od obce, železničná stanica Partizánske, kde zastavujú aj rýchliky je vzdialená cca 8,7 km od obce Kolačno.

Osou komunikačnej siete obce je prietah cesty III. triedy č. 51101. V intraviláne obce plní cesta funkciu zbernej komunikácie.

Spojenie s najbližšími mestami Partizánske, Nováky, ako aj so susednými obcami zabezpečuje dopravca SAD Prievidza, a.s. Celkový počet 12 spojov počas pracovného dňa je dostatočný. Umiestnenie autobusových zastávok spĺňa požiadavku zabezpečenia dostupnosti.

V poslednom období neustále stúpa podiel individuálnej automobilovej dopravy pri dochádzke do zamestnania, za kultúrou a nákupmi. Ako alternatíva voči verejnej doprave sa presadzuje aj organizovaná skupinová doprava. Napriek tomu je udržanie dostatočného počtu spojov dôležité hlavne pre nižšie príjmové skupiny, žiakov, študentov a obyvateľov bez osobného automobilu.

V oblasti cyklodopravy sú v obci vybudované a vyznačené cyklistické trasy. Jedná sa o trasu číslo 8321 (Partizánske – Brodzany – Hlboké – Kolačno – Veľké Uherce – Horná Ves – Ľubianka). Jej celková dĺžka je 18,5km. Žltá značená cyklotrasa prechádza takmer celá územím okresu. Začína v Partizánskom, pri moste cez rieku Nitrica. Pokračuje po štátnej ceste do Brodzian. Spevnenou cestou prechádza okolo bývalej chaty Ondrej k osade Hlboké. V úseku do Kolačna má spoločnú trasu so žltou značeným turistickým chodníkom /8141/. Prechádza osadou a pokračuje okolo Vodnej nádrže Kolačno cez obec. Vo Veľkých Uherciach sa stáča vpravo a pokračuje okolo Vodnej nádrže Veľké Uherce. Pretína zeleno značený turistický chodník /5412/. Opúšťa územie okresu a pokračuje cez osadu Pacov do Hornej Vsi. Za ňou na odbočke na Ľubianku končí. Samostatné cyklochodníky nie sú vybudované. Bicykle sú však dôležitým dopravným prostriedkom v obci a pre dopravu medzi susednými obcami. Vzhľadom k topografii terénu je v území značný potenciál rozvoja cykloturistiky.

A.1.10.2 Technická infraštruktúra

Vodovod a kanalizácia

Zásobovanie obyvateľstva pitnou vodou je zabezpečené verejným vodovodom, vodovod je prevažne gravitačný. Rozvodná vodovodná sieť je z PVC DN 80 – 100, liatiny a azbestocementu. Majiteľom a správcom vodovodu je Západoslovenská vodárenská spoločnosť Nitra, a.s. Vodovod nie je v miestnej časti Ondrášová a osade Hlboké. Obec nemá vybudovanú splaškovú kanalizačnú sieť. Tekutý komunálny odpad z domácností a objektov občianskeho vybavenia je riešený vypúšťaním do žump, ktoré často nie sú vo vyhovujúcom stave. Niektoré domy majú súkromné čistiareň odpadových vôd. Sčasti je vybudovaná dažďová kanalizácia v hlavnej ceste. Vyššie uvedený stav sa však v blízkej dobe zmení. V súčasnosti je v realizácii projekt „Čistiareň odpadových vôd Sever“ schválený Európskou komisiou 03.08.2012 z Operačného programu Životné prostredie. Hlavným cieľom projektu je zabezpečiť adekvátny zber a čistenie odpadových vôd pre 7 aglomerácií: Topoľčany, Bošany, Solčany, Kovarce, Partizánske, Veľké Uherce a Bánovce nad Bebravou podľa smernice Rady 91/271/EHS o čistení komunálnych odpadových vôd. Tým sa zároveň zníži znečistenie povrchových a podzemných vôd a zlepší sa kvalita života v danej oblasti. V rámci aglomerácie Veľké Uherce je riešená aj verejná kanalizácia v obci Kolačno.

Plynofikácia a elektrifikácia

Základné energetické nosiče predstavujú najčastejšie klasické palivá, ako je uhlie a zemný plyn. Jednou z priorit energetickej politiky Slovenska by malo byť zabezpečenie energetickej bezpečnosti cestou energetickej efektívnosti a zvýšením podielu využívania obnoviteľných energetických zdrojov.

Významnú úlohu zohrávajú v tomto procese bioenergie. Ich využívanie znižuje závislosť Slovenska na dovoze primárnych energií, znižuje zaťaženie životného prostredia, prispieva k formovaniu trvalo udržateľného spôsobu života na Zemi znižovaním produkcie CO₂ a znižovaním emisií zo spaľovania fosílnych palív.

Zdroje biomasy na energetické účely sú predovšetkým lesy. Tie pokrývajú cca viac ako 80% riešeného územia. Perspektívny zdroj palivovej biomasy tvoria energetické porasty jednorokých a viacročných rýchlorastúcich drevín – topoľ, vrbá, agát, osika, jelša. Energetické porasty možno

zakladať na plochách nevhodných pre klasickú poľnohospodársku a lesnícku produkciu, na pôdach dočasne vylúčených z poľnohospodárskej výroby, pôdach kontaminovaných, ktoré sú vhodné len na produkciu 15 plodín pre nepotravinárske účely a tiež na zdevastovaných plochách v priemyselných aglomeráciách.

Obec Kolačno je komplexne plynofikovaná. Plynofikácia obce Kolačno je riešená odbočkou z STL plynovodu Veľkých Uheriec hlavným rozvodom STL plynovodom DN 100, ktorý je rozvetvený do ulíc obce Kolačno plynovodmi DN 80 a v okrajových častiach s plynovodmi STL DN 50.

V obci Kolačno je uskutočnená elektrifikácia v celom území. Rozvod je realizovaný nadzemnými vedeniami okrem osady Hlboké. V obci sa nachádzajú 4 trafostanice. Verejné osvetlenie je v počte 82 ks svietidiel umiestnených na betónových stĺpoch.

Telekomunikačná a informačná infraštruktúra

Z hľadiska telekomunikačnej siete patrí obec Kolačno do uzlového telefónneho obvodu Topoľčany. Miestna telefónna ústredňa zaisťuje miestnu telefónnu sieť Veľké Uherce a Kolačno zemnými káblami. Telekomunikačné rozvody sú vedené z väčšej časti podzemnými káblami, z menšej časti vzdušnými káblami na drevených stĺpoch domovými prípojkami. Miestnu sieť je potrebné rozšíriť vo vzťahu k rozvoju funkcií. Obec je pokrytá signálmi mobilných operátorov.

Obec je vybavená starým slaboprúdovým rozvodom obecného rozhlasu, ktorý je využívaný na miestne oznamy. Vysielacia ústredňa obecného rozhlasu je umiestnená v budove obecného úradu.

A.1.10.3 Rekreačia a cestovný ruch

Rekreačný potenciál obce Kolačno spočíva v existencii chatovej a chalupníckej oblasti Ondrášová. Nevyužitým potenciálom vidieckeho cestovného ruchu je blízkosť vodnej nádrže, ktorá ponúka možnosti rekreácie a rybolovu. V súčasnosti nie je vodná nádrž napustená vodou. V obci prevažuje krátkodobá rekreácia s celoročným využitím. Ubytovacie služby v obci poskytuje prázdninový dom Katarína s celkovou ubytovacou kapacitou 13 lôžok.

V širšom okolí obce je nasledovný turisticko-rekreačný potenciál: poznávací turizmus v regióne mesta Nitra, kúpeľno-relaxačné pobyty v Bojnici, termálne kúpele v Malých Bieliciach. Pre turistiku v prírodných lokalitách je vysoký potenciál v pohorí Tríbeč s bohatou ponukou jedinečných prírodných zaujímavostí, poľovních atrakcií, turistických a cykloturistických trás, zámok a zoologická záhrada Bojnice, aerošport v Partizánskom a v Prievidzi a kultúrno-historické pamiatky v blízkom okolí, ako sú kaštiele Topoľčianky, Brodzany, Oponice, Šimonovany a Čereňany.

A.1.11 Štruktúra samosprávy a hospodárenie obce

Štruktúra a činnosť miestnej samosprávy

Obecné zastupiteľstvo má 7 členov. Obecné zastupiteľstvo sa koná spravidla 1x za mesiac. Vo vzťahu k obecnému zastupiteľstvu plnia poradnú funkciu odborné komisie:

- komisia životného prostredia, výstavby a územného plánu

- finančná komisia
- komisia pre školstvo a sociálne veci
- komisia pre šport
- komisia pre ochranu verejného záujmu
- komisia pre kultúru a mládež

V obci nie je sídlo matričného úradu, nachádza sa v susednej obci Veľké Uherce. Kompetencie spoločného stavebného úradu pre obec Kolačno vykonáva Spoločný obecný úrad so sídlom v Partizánskom.

Komunikácia s obyvateľmi prebieha zväčša prostredníctvom neformálnych stretnutí. Obec prevádzkuje vysielanie obecného rozhlasu. Obec má zriadenú internetovú stránku www.kolacno.sk, kde sú zverejnené základné informácie o obci, histórii, rozvojové dokumenty, aktuálne oznamy, úradné oznamy, uznesenia obecného zastupiteľstva a pod. Obec vydáva občasník zo života obce Kolačno - Kolačianske zvesti.

Hospodárenie a rozpočtová situácia obce

Realizáciou koncepcie fiškálnej decentralizácie samospráv sa od roku 2005 výrazne zmenilo financovanie obcí. Reforma priniesla prechod od poskytovania dotácií samospráve zo štátneho rozpočtu k financovaniu kompetencií prostredníctvom daňových príjmov. Nový systém financovania prináša väčšiu voľnosť pri nakladaní s financiami v obecnom rozpočte, no súčasne kladie väčšie nároky na finančné riadenie obce. Pôvodný systém rozdeľovania prostriedkov podľa počtu obyvateľov ako jediného kritéria nahradil systém 4 kritérií pre určenie podielu obce na výnose dane z príjmov (počet obyvateľov s trvalým pobytom v obci, upravený veľkostným koeficientom, počet detí, ktoré v obci chodia do štátnych predškolských a školských zariadení, počet obyvateľov v dôchodkovom veku). Ďalšie zmeny sa týkajú miestnych daní a poplatkov. Obce ďalej získali väčšie právomoci pri určovaní sadzieb dane z nehnuteľností.

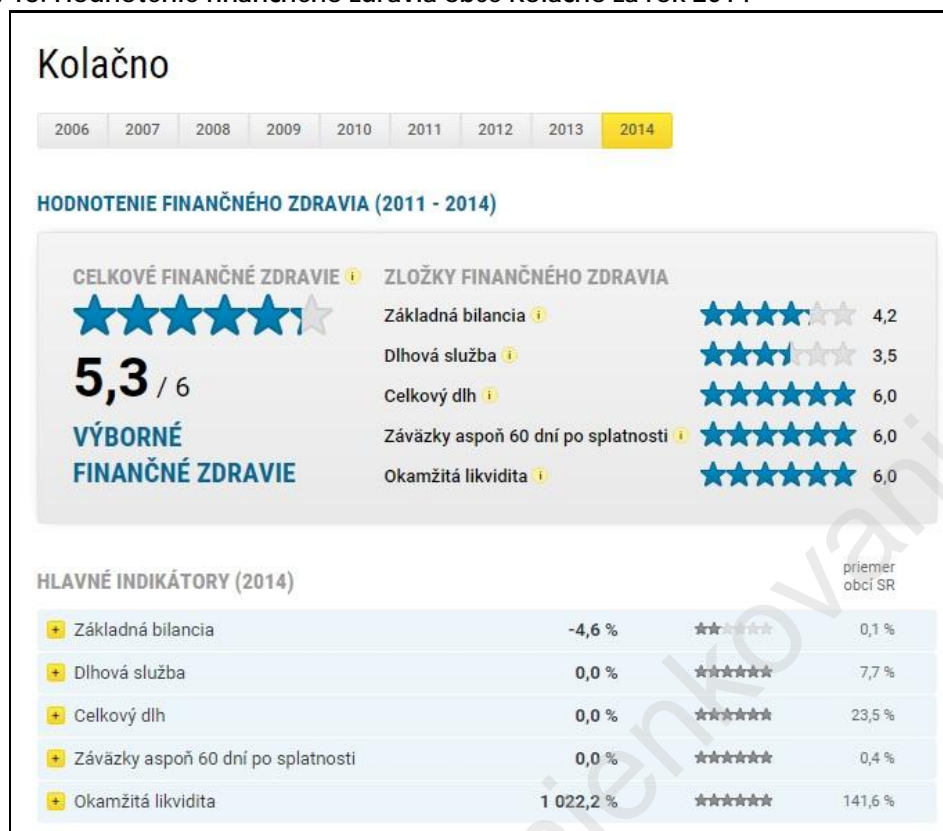
Obec hospodári s vyrovnaným rozpočtom. Rozpočet na rok 2015 počíta s príjmami na úrovni 281 500 Eur a výdavkami 281 500 Eur.

V štruktúre príjmov prevládajú cudzie zdroje (transfery zo štátneho rozpočtu) nad vlastnými zdrojmi (miestne dane a poplatky). Značná časť výdavkov smeruje na zabezpečenie bežnej prevádzky obce, obecného úradu a vzdelávacích zariadení, predovšetkým na pokrytie mzdových nárokov a nákladov na energie.

Z analýzy vyplýva, že obecný rozpočet poskytuje len malý priestor pre financovanie rozvojových zámerov. Je preto potrebné uchádzať sa aj o získanie externých zdrojov – súkromných investícií, grantov a príspevkov z podporných programov, najmä na realizáciu náročnejších investičných projektov.

Obec má vo vlastníctve viaceré nehnuteľnosti – verejné budovy, pozemky, hlavne plochy verejných priestranstiev. Obec nemá žiadne záväzky voči finančným inštitúciám, nie je zaťažená splátkami úverov.

Tabuľka č. 18: Hodnotenie finančného zdravia obce Kolačno za rok 2014



Zdroj: www.obce.ineko.sk

Ako vyplýva z tabuľky č. 15 obec Kolačno má výborné finančné zdravie v období rokov 2011-2014. V celkovom hodnotení dosiahla obec číslo 5,3 zo 6.

Základná bilancia obce je počítaná ako (bežné príjmy + kapitálové príjmy - bežné výdavky - kapitálové výdavky) / (bežné príjmy + kapitálové príjmy). Ukazovateľ informuje, či samospráva hospodárila prebytkovo alebo deficitne z pohľadu bežného a kapitálového účtu ako celku. Vypovedá teda o tom, ako dokáže samospráva pokrývať svoje bežné výdavky (chod samosprávy) a kapitálové výdavky (zveľaďovanie majetku) zo svojich bežných príjmov (napr. daňové príjmy) a kapitálových príjmov (napr. predaj majetku). Ak je základná bilancia obce na úrovni nižšej alebo rovnjej ako -15 %, je jej pridelené skóre 0. So zlepšujúcou sa základnou bilanciou pridelené skóre, vzhľadom na klesajúce riziko pre obec, lineárne rastie. Pri základnej bilancii na úrovni 0 % je skóre rovné 3 (stred škály) a pri hodnote rovnjej alebo vyššej ako +15 % je pridelené skóre 6. Inak povedané, ak je základná bilancia kladná, obec získava skóre väčšie ako 3 (podľa dosiahnutého výsledku). V opačnom prípade je pridelené skóre v spodnej polovici škály. V roku 2014 mala obec Kolačno základnú bilanciu vo výške -4,6 %, priemer obcí SR bol 0,1 %, môžeme teda konštatovať, že ide o podpriemernú základnú bilanciu.

Dlhová služba obce je počítaná ako (výdavky na splácanie istiny + úrokové splátky) / (bežné príjmy za predchádzajúci rok). Ukazovateľ informuje o tom, aké vysoké výdavky má samospráva v súvislosti s obsluhou dlhu. Ak je dlhová služba obce na úrovni 0 %, je jej pridelené skóre 6. S rastúcou dlhovou službou pridelené skóre, vzhľadom na rastúce riziko pre obec, lineárne klesá. Pri dlhovej službe na úrovni 25 % je skóre rovné 3 (stred škály) a pri hodnote rovnjej alebo vyššej ako 50 % je pridelené skóre 0. V roku 2014 mala obec Kolačno dlhovú službu 0,0.

Údaje o celkovom dlhu obcí sú počnúc rokom 2012 preberané od MF SR, pričom sa jedná o tzv. "zákonné kritérium", teda dlh podľa § 17 ods. 8) Zákona 583/2004 Z.z. (nezapočítavajú sa záväzky z úverov poskytnutých z bývalých štátnych fondov a Štátneho fondu rozvoja bývania, a tiež záväzky z návratných zdrojov financovania prijatých na zabezpečenie predfinancovania eurofondov). Dlh je uvádzaný v pomere k bežným príjmom za predchádzajúci rok a podľa zákona by nemal presiahnuť úroveň 60 %. Ak je celkový dlh obce na úrovni 0 %, je jej pridelené skóre 6. S rastúcim dlhom pridelené skóre, vzhľadom na rastúce riziko pre obec, lineárne klesá. Pri dlhu na úrovni 60 % je skóre rovné 3 (stred škály) a pri hodnote rovnjej alebo vyššej ako 120 % je pridelené skóre 0. V roku 2013 mala obec Kolačno celkový dlh 0%, priemer obcí SR bol 23,5 %. Ide o veľmi dobré skóre.

Výška záväzkov obce aspoň 60 dní po splatnosti je počítaná ako (záväzky neuhradené 60 a viac dní po lehote splatnosti) / (bežné príjmy za predchádzajúci rok). Ak obec neuhradila nejaký uznaný záväzok do 60 dní odo dňa jeho splatnosti, napĺňa jednu z dvoch podmienok povinnosti vypracovania návrhu na zavedenie ozdravného režimu. Ak je výška záväzkov obce aspoň 60 dní po splatnosti presne na úrovni 0 eur resp. 0 %, je jej pridelené skóre 6. Ak výška týchto záväzkov v pomere k príjmom predstavuje hodnotu medzi 0 % a 3 %, pridelené je skóre medzi 3 a 0 (lineárne) a ak je hodnota na úrovni rovnjej alebo vyššej ako 3 %, skóre je 0. Obec Kolačno mala v roku 2014 záväzky aspoň 60 dní po lehote splatnosti na úrovni 0%.

Okamžitá likvidita obce je počítaná ako (finančné účty) / (krátkodobé záväzky). Ukazovateľ vypovedá o tom, do akej miery dostupné prostriedky na finančných účtoch samospráv postačujú na splatenie krátkodobých záväzkov. Ak je okamžitá likvidita obce na úrovni 0 %, je jej pridelené skóre 0. S rastúcou okamžitou likviditou pridelené skóre, vzhľadom na klesajúce riziko pre obec, lineárne rastie. Pri okamžitej likvidite na úrovni 100 % je skóre rovné 3 (stred škály) a pri hodnote rovnjej alebo vyššej ako 200 % je pridelené skóre 6. Inak povedané, ak je objem prostriedkov na finančných účtoch obce vyšší ako výška jej krátkodobých záväzkov, získava skóre vyššie ako 3 (podľa veľkosti tohto pomeru). V opačnom prípade je pridelené skóre zo spodnej polovice škály. V roku 2014 mala obec Kolačno okamžitú likviditu na úrovni 1022,20 %.

A.2 Analýza vonkajšieho prostredia

Vonkajšie prostredie je určované Európskou úniou a legislatívou Slovenskej republiky. V danej oblasti je smerodajný najmä Národný plán reforiem Slovenskej republiky platný pre roky 2014 a 2015. Jedná sa o opatrenia, ktoré sa vláda zaviazala plniť v nasledujúcom období:

Konsolidačné opatrenia 2015-2017:

- Zachovanie výnosu a zvýšenie úspešnosti DPH
- Registračné pokladnice pre lekárov a iné profesie
- Zrážková daň na finančných a nefinančných benefity od farmaceutických spol. pre lekárov
- Ročné zúčtovanie Sociálnej poisťovne
- Úspory na mzdách (ESO)
- Úspory na medzisпотреbe (ESO)

Efektívnosť verejných výdavkov:

- Transformácia a zlučovanie podriadených organizácií kapitol štátneho rozpočtu v rámci ESO
- Zlepšenie finančného riadenia a hospodárenia poskytovateľov zdravotnej starostlivosti
- Vyrovnané hospodárenie fakultných a univerzitných nemocníc
- Implementácia prvej fázy e-health eSO1

- Výdavkové priority - zvýšenie miezd učiteľom, zamestnancom úradov práce, kapacít materských škôl
- Výstavba diaľnic

Boj proti daňovým podvodom a analytické kapacity:

- Tretia etapa akčného plánu formou opatrení na zlepšenie výberu daní: najmä centralizácia informácií z mýtného systému, registra motorových vozidiel a obyvateľstva, prístup k informáciám o účtoch prešetrovaných osôb a firiem. Zavedenie insolvenčného registra, registra diskvalifikovaných osôb a ratingu daňových subjektov. Okrem toho sa zriadia špecializované senáty na krajských súdoch so zameraním na daňovú oblasť.
- Posilnenie analytických kapacít a vybudovanie analytickej jednotky na Finančnej správe SR
- Zverejňovanie platenia DPPO

Služby zamestnanosti, dlhodobá nezamestnanosť:

- Prioritizovanie poradenských a individualizovaných verejných služieb zamestnanosti vrátane zvýšenia ich administratívnych kapacít s cieľom zlepšenia prístupu k zamestnaniu pre dlhodobo nezamestnané osoby, pracovníkov s nízkou kvalifikáciou, starších ľudí a žien
- Poskytovanie kariérneho poradenstva pre dospelých na zlepšenie uplatniteľnosti na trhu práce
- Centralizácia databázy uchádzačov o zamestnanie a poberateľov sociálnych dávok, kompletizácia a prepojenie s relevantnými inštitúciami
- Analýza čistej účinnosti a efektívnosti výdavkov jednotlivých opatrení aktívnej politiky trhu práce
- Posilnenie finančných motivácií zamestnať sa - súbeh dávky v hmotnej núdzi a mzdy.

Predškolské zariadenia:

- Budovanie nových zariadení služieb starostlivosti o dieťa
- Rozšírenie kapacít materských škôl, rozšírenie existujúcich foriem výchovy a vzdelávania o prípravné triedy materskej školy a zvýšenie časovej dotácie pre predškolské vzdelávanie

Nezamestnanosť mladých:

- Prijatie systému záruk pre mladých ľudí do 29 rokov.
- Identifikácia sektorovej potreby zručností na trhu práce a dopytu po kvalifikovanej pracovnej sile prostredníctvom Národnej sústavy povolání (NSP)

Odborné vzdelávanie a postavenie učiteľov:

- Zvyšovanie miezd učiteľov.
- Lepšie zapojenie zamestnávateľov a zamestnávateľských zväzov do systému odborného vzdelávania a prípravy, podpora odbornej praxe žiakov vykonávanej priamo v podnikoch a zmeny v normatívnom financovaní odborného regionálneho školstva s cieľom posilniť kvalitu odborného vzdelávania.

Marginalizované rómske komunity:

- Zvyšovanie počtu asistentov učiteľov
- Vydávanie učebníc a učebných textov v slovenskom a v rómskom jazyku

Výskum a vývoj:

- Opatrenia z Akčného plánu stratégie RIS3
- Transparentnosť regulácie sieťových odvetví:
- Hodnotenie potreby ďalšej regulácie
- Zverejňovanie analýzy ku všetkým zásadnejším zmenám politik reguláčného obdobia
- Vybudovanie dátového centra na webovom sídle URSO

Prepájanie sústav a sietí:

- Prepojenie plynárenských sietí s Poľskom a Maďarskom
- Prepojenie elektrizačných sústav s Maďarskom

Energetická efektívnosť v podnikoch:

- Podpora energetických auditov pre malé a stredné firmy
- Implementácia smernice o energetickej efektívnosti

Verejná služba:

- Reforma štátnej služby
- Model prevádzky Integrovaných obslužných miest
- Grantový program pre posilnenie analytických kapacít vo VS
- ESO - Efektívna, spoľahlivá a otvorená štátna správa

Justícia:

- Skrátenie dĺžky súdneho konania
- Elektronický súdny spis
- Zavedenie elektronickej Zbierky zákonov SR

A.2.1. Podmienky udržateľného rozvoja obce - Identifikáciu hlavných vonkajších faktorov rozvoja územia

Pri riešení problémov a výziev konkrétneho územia je potrebné si uvedomiť, že ich riešenie môže byť v budúcnosti ovplyvnené rôznymi vonkajšími faktormi, ktoré nevieme ovplyvniť. V riadení samosprávy sú to najčastejšie legislatívne zmeny, finančné obmedzenia a pod. Na predvídanie budúceho možného vývoja sa využíva okrem iných analýz aj STEEP analýza. Je to analýza externého prostredia zameraná na komplex sociálnych, technických, ekonomických, ekologických a politických faktorov. STEEP analýza napomáha definovať podmienky udržateľného rozvoja obce, ktoré môžeme zhrnúť do 4 základných bodov: priaznivá demografická štruktúra obyvateľov obce, prosperujúce hospodárstvo využívajúce vnútorný potenciál a zdroje obce, dostatočné zabezpečenie služieb pre obyvateľstvo a starostlivosť o životné prostredie.

Tabuľka č. 19: STEEP analýza

Sociálne faktory	Technologické faktory	Ekonomické faktory	Ekologické faktory	Politické faktory
Pokles sobášnosti, nárast rozvodovosti	Dostupná technológia a využívaná technológia	Finančné zdroje na rozvoj obce	Legislatíva v oblasti ŽP	Legislatíva v oblasti kompetencií samosprávy
Zmeny postojov a správania obyvateľstva	Kontakt s obyvateľmi prostredníctvom technológie	Trh práce v regióne	Možnosti obnovy a tvorby ŽP	Zmena vlády, vedenia obce ako výsledok volieb
Starnutie populácie		Hospodársky vývoj,	Zmena klímy a jej dôsledky	Podpora podnikania zo strany štátu
		Vplyv daňovej politiky	Podpora tvorby a ochrany ŽP	Podpora bývania zo strany štátu

A.2.2. Analýza príležitostí a ohrození pre rast a rozvoj územia

Tabuľka č. 20: Analýza príležitostí a ohrození pre rast a rozvoj územia

Hlavný faktor	Príležitosti	Ohrozenia
Starnutie populácie	Rozvoj sociálnych služieb	Menej EAO
Zmeny postojov a správania obyvateľstva	Záujem o bývanie na vidieku	Menej narodených detí
Pokles sobášnosti, nárast rozvodovosti	Rozvoj aktivít na podporu rodín	Menej narodených detí
Dostupná technológia a využívaná technológia	Rozvoj zariadení využívajúcich novú technológiu	Nedostatok skúseností
Kontakt s obyvateľmi prostredníctvom technológie	Kvalitnejšia informovanosť	Neznalosť technológie
Finančné zdroje na rozvoj obce	Využívanie rôznych zdrojov	Nedostatok zdrojov
Trh práce v regióne	Rozvoj podnikateľských aktivít, živnostníkov	Odliv obyvateľov do iných regiónov
Hospodársky vývoj,	Vznik nových podnikov v progresívnych oblastiach hospodárstva	Zvýšenie nezamestnanosti vplyvom upadajúcich odvetví (baníctvo, obuvnícky priemysel)
Vplyv daňovej politiky	Potenciálny nárast financií	Menej financií vplyvom daňových únikov
Legislatíva v oblasti ŽP	Investície do naplnenia legislatívy	Nové povinnosti pre obyv. (napr. v odpadovom hospodárstve)
Možnosti obnovy a tvorby ŽP	Revitalizácia zanedbaných plôch	Opakované znečistenie prostredia
Zmena klímy a jej dôsledky	Využitie investícií na predchádzanie dôsledkov zmeny klímy	Ohrozenie životov a majetku obyv. vplyvom povodní, zosuvov
Podpora tvorby a ochrany ŽP	Investície do ochrany ŽP	Obmedzenia vyplývajúce z ochrany ŽP
Legislatíva v oblasti kompetencií samosprávy	Zmenou kompetencií pribudnú nové príležitosti	Nedostatočné finančné krytie
Zmena vlády, vedenia obce ako výsledok volieb	Nové vedenie obce s novými víziami	Pretrhnutie kontinuity pri rozvoji obce
Podpora podnikania zo strany štátu	Nárast podnikateľských subjektov v obci	Nedostatok odbytu
Podpora bývania zo strany štátu	Nárast bytov	Možný odchod obyvateľstva bývať do iných obcí, miest

Zdroj: vlastné spracovanie

A.3 Zhodnotenie súčasného stavu územia

A.3.1. SWOT analýza

SWOT analýza poskytuje celostný pohľad na situáciu obce – na jej silné stránky, slabé stránky, príležitosti a ohrozenia rozvoja. Na základe SWOT analýzy možno presnejšie definovať najvhodnejšie ciele, ktoré by zúžitkovali najvýraznejšie predpoklady a pozitívne rozvojové impulzy a eliminovali problémy a prípadné riziká. Pomáha tiež identifikovať prioritné oblasti, na rozvoj ktorých sa treba orientovať. Z tohto dôvodu nie je vhodné jej členenie podľa sektorov.

Okrem analýz stavu daného územia je predmetom záujmu aj okolité prostredie, indukujúce pozitívne alebo negatívne vplyvy. Na základe toho sa SWOT analýza člení na analýzu interného prostredia a analýzu externého prostredia.

Podľa povahy sledovaných javov sa v SWOT analýze rozlišujú pozitívne a negatívne faktory. Pozitívne faktory (silné stránky a príležitosti) predstavujú faktory indukujúce rozvojové procesy. Negatívne faktory (slabé stránky a ohrozenia) naznačujú problémy – disparity.

Princíp SWOT analýzy



Zdroj: vlastné spracovanie

Silné stránky:

- tichá a pokojná lokalita na bývanie, pekné prírodné prostredie v okolí obce
- zachovaný vidiecky charakter obce
- existencia ubytovacích zariadení v obci
- vhodná vzdialenosť od okresného mesta
- nízka kriminalita
- vhodné podmienky pre cykloturistiku a pešiu turistiku
- takmer kompletná technická infraštruktúra
- aktívne občianske združenia v obci
- dostatok plôch pre individuálnu bytovú výstavbu

Slabé stránky:

- nedostatok služieb (najmä zdravotníckych)
- poloha obce mimo hlavných dopravných uzlov a ciest
- nedostatok pracovných príležitostí v obci
- chýbajúca kanalizácia
- chýbajúce chodníky v obci
- znečistenie pitnej vody v obci
- nedostatočná propagácia a marketing cestovného ruchu
- zlý stav miestnych komunikácií
- nepriaznivá demografická situácia, nízka natalita, vysoký index starnutia
- nepriaznivá miera nezamestnanosti

Príležitosti:

- blízkosť centra priemyslu, obchodu a služieb (Partizánske)
- budovanie cyklotrás, turistických a náučných chodníkov
- tvorba nových pracovných príležitostí v poľnohospodárstve a agroturistike
- oživenie vidieckeho cestovného ruchu
- dobudovanie kanalizácie
- rekonštrukcia miestnych komunikácií
- dobudovanie verejných priestranstiev a oddychových zón
- posilnenie aktivít medziobecnú spolupráce
- predpoklad koncepčného a kvalifikovaného rozvoja obce na základe plánovacích dokumentov (ÚPN, PHSR)
- možnosti využitia finančných prostriedkov EÚ a štátneho rozpočtu na financovanie rozvojových projektov
- využitie alternatívnych zdrojov energie

Ohrozenia:

- nedostatok verejných financií na rozvojové a investičné projekty
- nedostatočná legislatívna a finančná podpora malého a stredného podnikania
- starnutie obyvateľstva, rast počtu obyvateľov v poproduktívnom veku
- nízka konkurencieschopnosť vidieckej ekonomiky a jej nízka produktivita
- nedostatočný kapitál na oživenie poľnohospodárskej výroby a spracovateľského priemyslu
- nedostatočná aktívna politika zamestnanosti na trhu práce
- konkurencia okolitých obcí a miest v súťaži o investície a rozvojové impulzy
- odkázanosť obyvateľov na dochádzanie za prácou mimo obce
- ďalší nárast dlhodobej nezamestnanosti, možná kriminalita ťažko zamestnateľných skupín obyvateľstva
- odlev kvalifikovanej pracovnej sily a ľudského potenciálu do iných regiónov a do zahraničia
- časté a neprehľadné zmeny legislatívy

A.3.2. Možné riziká a ohrozenia vo väzbe na existujúce stratégie a koncepcie.

Strategické dokumenty a koncepcie môžeme z hľadiska ich dosahu rozdeliť na dokumenty na medzinárodnej, národnej, regionálnej a miestnej úrovni, pričom dokumenty na nižšej úrovni by mali byť v súlade s nadradenými dokumentmi. Touto previazanosťou sa zabezpečí napĺňanie strategických cieľov a priorít na všetkých úrovniach.

I. Medzinárodná úroveň: Stratégia EU2020, Partnerská dohoda SR

II. Národná úroveň: Národná stratégia regionálneho rozvoja SR, operačné programy na využívanie EŠIF a ostatné odvetvové stratégie v oblasti dopravy, životného prostredia, sociálnej pomoci, zdravotníctva, školstva, cestovného ruchu, vidieka, atď.

III. Regionálna úroveň: PHSR TSK na roky 2013 - 2023, Územný plán veľkého územného celku Trenčianskeho kraja, Regionálna integrovaná územná stratégia Trenčianskeho kraja, Rozvojový program verejných prác TSK, Regionálna inovačná stratégia, Plán dopravnej obslužnosti TSK, Stratégia rozvoja vidieka TSK 2013 – 2020, Akčný plán udržateľného energetického rozvoja TSK na roky 2013-2020, Program odpadového hospodárstva Trenčianskeho kraja, Program rozvoja verejných vodovodov a kanalizácií Trenčianskeho kraja, a i.

IV. Miestna úroveň: PHSR obce, Územný plán obce, Integrovaná stratégia rozvoja územia/ Stratégia CLLD pre MAS Stredné Ponitrie

Riziká a ohrozenia pri realizácii uvedených stratégií môžeme rozdeliť nasledovne:

- Ekonomické – riziko nedostatku finančných prostriedkov na realizáciu plánovaných opatrení a tým splnenia cieľov a priorít
- Sociálne – ohrozenie investície vplyvom nesúhlasného postoja verejnosti k plánovaným zámerom
- Technické – ohrozenie investície vplyvom zložitého technického riešenia zámerov v konkrétnej lokalite
- Ekologické – riziko negatívneho vplyvu plánovaných zámerov na životné prostredie
- Politické – ohrozenie realizácie plánovaných zámerov vplyvom zmeny vedenia obce a následnej zmeny priorít
- Ostatné – napr. riziko nenaplnenia kritérií a ukazovateľov v strategických dokumentoch, riziko vzniku neoprávnených výdavkov vplyvom nesprávnej implementácie projektu, riziko pochybenia pri verejnom obstarávaní a i.

A.3.3. Odhad budúceho možného vývoja obce, využívanie jej vnútorného potenciálu a limitov rozvoja

Budúci vývoj obce ovplyvňuje viacero faktorov. Medzi najdôležitejšie faktory patria: poloha obce, demografický vývoj a hospodárstvo obce.

Obec Kolačno sa nachádza mimo hlavných dopravných ťahov a centier osídlenia, preto je možné predpokladať jej ďalší rozvoj skôr v oblasti lesného hospodárstva, poľnohospodárstva a rozvoja vidieckeho cestovného ruchu ako v oblasti rozvoja priemyslu a logistických centier. Obec si udrží aj v ďalších rokoch pozíciu koncovej obce, ktorá je atraktívna najmä pre pekné prírodné prostredie.

Odhad demografického vývoja: na základe doterajšej situácie v obci možno predpokladať naďalej relatívne vyrovnaný počet obyvateľstva (v obci dochádzalo za posledné roky k nárastu počtu obyvateľstva) nepredpokladá sa jeho výrazný úbytok, čo je pre ďalší rozvoj obce veľmi dôležitý faktor. Obec Kolačno prispieva k tomuto pozitívnemu smerovaniu dostatkom pozemkov pre individuálnu bytovú výstavbu pre rozširovanie možností na bývanie v obci. V súčasnosti sa v obci buduje chýbajúci prvok základnej technickej infraštruktúry – kanalizácia.

Jedným z najdôležitejších faktorov rozvoja obce je množstvo pracovných príležitostí pre obyvateľov obce. Región stredného Ponitria je z pohľadu Trenčianskeho kraja jedným z regiónov s najväčšou nezamestnanosťou. Impulzom rozvoja bude vybudovanie rýchlostnej komunikácie R2 zo smeru Trenčín (D1) do Prievidze a ďalej do Zvolena a Košíc. Vďaka lepšej dopravnej dostupnosti sa očakáva prílev investorov do regiónu a tým aj pre prílev pracovných príležitostí. Situácia ohľadom pracovných príležitostí sa mení aj na Hornej Nitre, kde dochádza k rozvoju baníctva a pribúdajú aj nové možnosti zamestnania (napr. pestovanie plodín pri využití geotermálnej energie a chov rýb). Dôležitým faktorom bude aj ďalší vývoj obuvníckeho priemyslu v Partizánskom, nakoľko časť ekonomicky aktívnych osôb obce pracuje v odvetviach: výroba kože a kožených výrobkov. Na situáciu v regióne bude mať významný vplyv aj plánovaná investícia v oblasti automobilového priemyslu v Nitre, na ktorú môže v celom Ponitří nadviazať množstvo subdodávateľov. V optimálnom prípade všetky plánované zámery a možnosti prispedia v regióne k zlepšeniu situácie na trhu práce.

Z celkového počtu ekonomicky aktívneho obyvateľstva obce Kolačno až 79,1 % odchádza do zamestnania mimo obce. Je preto potrebné zvýšiť počet pracovných príležitostí v obci, ktoré v súčasnosti pokrývajú hlavne poľnohospodárstvo, drobné služby a čiastočne agroturistika. Obec Kolačno má potenciál pre rozvoj cestovného ruchu – nachádzajú sa tu viaceré kultúrno-historické pamiatky, vodná plocha, cyklistická trasa a Chránená krajinná oblasť Ponitrie.

Čo sa týka celkovej situácii v obci Kolačno, vďaka využívaniu Európskych investičných a štrukturálnych fondov a rôznych národných dotácií a programov na realizáciu viacerých investičných aktivít môže byť obec zaujímavou destináciou nielen pre bývanie, ale aj pre vidiecky cestovný ruch. Je pravdepodobné, že zlepšením situácie v ponuke práce v obci aj okolí bude počet obyvateľov stabilný aj počas ďalších rokov a obec Kolačno bude príjemným miestom pre život.

A.3.4. Zhodnotenie výsledkov dotazníkového prieskumu

Dotazníkového prieskumu sa zúčastnilo 57 respondentov, z toho 27 mužov (47,4 %) a 30 žien (52,6 %). Z hľadiska vekovej štruktúry bolo 44,6 % respondentov starších ako 36 a mladších ako 60 rokov. Rovnaké percento respondentov bolo starších ako 60 rokov. Zapojili sa v prevažnej väčšine vzdelaní obyvatelia obce, 73,2 % respondentov malo stredné vzdelanie a 12,5 % vysokoškolské vzdelanie. Čo sa týka zamestnanosti, prevažovali dôchodcovia (50,9 %) a zamestnanci (26,3 %).

S obcou Kolačno ako miestom pre život je 59,6 % respondentov veľmi spokojných alebo skôr spokojných. Obyvateľom obce sa najviac páči príroda, pamiatky, blízkosť lesov a dobré spoluzitie občanov.

Medzi najväčšie problémy, ktoré chcú prioritne riešiť obyvatelia obce, keby boli vo vedení obce, sú: dobudovanie kanalizácie, chodníkov, ciest, problémy s pitnou vodou, rekonštrukcia domu smútku, škôlky, chýbajúci zberný dvor, parkoviská v obci a iné.

Šance na rozvoj obce vidia obyvatelia v oblasti rozvoja poľnohospodárstva (chov dobytky), služieb (kaderníctvo, holičstvo, penzión pre dôchodcov, hostinec), kultúry, športu a cestovného ruchu (oddychové zóny, priehrada, cyklotrasy a turistické chodníky).

Medzi najväčšie ohrozenia obce vidia obyvatelia v odchode mladých ľudí z obce, nedostatku finančných prostriedkov, nedostatku služieb pre starších občanov.

Za nedostatočné, resp. chýbajúce služby považujú obyvatelia najviac zdravotnícke služby a zdravotnú starostlivosť, predaj z dvora, chovateľské/poľnohospodárske potreby a i.

Záujem o nájomné bývanie má 34,5 % respondentov a o individuálnu bytovú výstavbu 33,3 %. Až 71,1 % respondentov uviedlo, že má obec dostatočné kultúrne vyžitie. Občania by mali záujem o zorganizovanie divadelných prestavení a zábavných programov. Počet športových areálov považuje za dostatočný iba 28,6 % respondentov, ale až 57,1 % pokladá ich stav za uspokojivý. Nový športový areál by mohol vzniknúť pri materskej škole. Najviac chýba obyvateľom multifunkčné ihrisko. Detské ihriská považuje za nedostatočné z hľadiska ich počtu 84,6 % respondentov, z hľadiska stavu 78,0 %. Nové detské ihriská by občania uvítali areáli materskej školy alebo na futbalovom ihrisku.

Nedostatok miest na parkovanie uviedlo 77,8 % obyvateľov, nové parkovacie miesta by mohli vzniknúť najmä pri obecnom úrade. Stav cestných komunikácií považuje za dostatočný 30,8 % obyvateľov, rekonštrukciu potrebujú cesty do osady Ondrášová, Habrová, a i. Chodníky sú v uspokojivom stave iba pre 7,7 % respondentov, vybudovať alebo rekonštruovať by sa mali najmä chodníky pri hlavnej ceste. Až 95,5 % respondentov považuje autobusové zastávky v uspokojivom stave a 96,3 % považuje ich počet za dostatočný.

Verejné priestranstvá a parky sú v uspokojivom stave podľa 45,0 % obyvateľov, verejné osvetlenie pre 73,9 % obyvateľov a rozhlas pre 76,2 % obyvateľov.

Poradie priorit na riešenie vidia obyvatelia nasledovne: najviac potrebujú budovať chodníky, ďalej kanalizáciu a cestné komunikácie, detské ihriská, športové areály, verejné priestranstvá a parky, verejné osvetlenie a i.

Priority a opatrenia:

- Dobudovanie kanalizácie v obci
- Zriadenie detských ihrísk a iných športovísk
- Úprava verejných priestranstiev
- Rekonštrukcia a výstavba chodníkov a cestných komunikácií, cyklotrás
- Rekonštrukcia verejných budov
- Podpora podnikania – služby

Časť B - Strategická časť

Strategická časť obsahuje stratégiu rozvoja obce pri zohľadnení jeho vnútorných špecifik a určuje hlavné ciele a priority rozvoja obce pri rešpektovaní princípov regionálnej politiky v záujme dosiahnutia vyváženého udržateľného rozvoja územia.

Vízia obce:

„Želáme si vytvorenie čistej a modernej vidieckej obce so zachovaním tradícií, s možnosťami pre rozvoj technickej, sociálnej a environmentálnej infraštruktúry v rámci poskytnutia finančných dotácií z fondov EÚ, budovanie dobrých medziľudských vzťahov založených na pravidlách súdržnosti.“

Strategický cieľ:

Strategický cieľ PHSR ako aj špecifické ciele v rámci jednotlivých oblastí vychádzajú z § 3 Ciele podpory regionálneho rozvoja zákona č. 309/2014 Z.z. o podpore regionálneho rozvoja, kde je hlavným cieľom podpory regionálneho rozvoja odstraňovať alebo zmierňovať nežiaduce rozdiely v úrovni hospodárskeho rozvoja, sociálneho rozvoja a územného rozvoja regiónov a zabezpečiť trvalo udržateľný rozvoj regiónov, zvyšovať ekonomickú výkonnosť, konkurencieschopnosť regiónov a rozvoj inovácií v regiónoch pri zabezpečení trvalo udržateľného rozvoja, zvyšovať zamestnanosť a životnú úroveň obyvateľov v regiónoch pri zabezpečení trvalo udržateľného rozvoja.

Definovanie stratégie rozvoja obce vychádza najmä z detailného poznania jej vnútorného prostredia a z poznania potrieb obyvateľstva, pričom priamo nadväzuje na výsledky analýz. Stratégia vychádza zo základného predpokladu, že príslušné orgány verejnej správy od národnej po regionálnu úroveň budú zabezpečovať koordinovaný prístup v záujme dosiahnutia realizácie plánovaných zmien a že bude existovať dobrá informovanosť kľúčových aktérov regionálneho rozvoja.

Stratégia rozvoja obce je spracovaná v súlade s aktualizovanou Národnou stratégiou regionálneho rozvoja Slovenskej republiky, ktorá definuje hlavné faktory rozvoja slovenských regiónov, analyzuje regionálne disparity a prognózuje hospodársky vývoj v týchto regiónoch. Táto stratégia, spracovaná v súlade so stratégiou Európa 2020, definuje 5 prioritných oblastí na dosiahnutie cieľa – vytvoriť konkurencieschopnú, pracovné miesta vytvárajúcu a na poznatkoch založenú ekonomiku:

- PO 1 – Ľudské zdroje – zvýšenie kvality ľudského kapitálu,
- PO 2 – Ekonomická výkonnosť a konkurencieschopnosť hospodárstva,
- PO 3 – Štrukturálne zmeny,
- PO 4 – Poznatkovo orientovaná ekonomika,
- PO 5 – Ochrana a tvorba životného prostredia.

Týchto 5 prioritných oblastí Národnej stratégie regionálneho rozvoja je premietnutých do navrhovaných priorít v stratégii rozvoja obce, pričom sú prispôbené podmienkam obecnej samosprávy tak, že PO 2 až PO 4 z Národnej stratégie RR sú v PHSR zjednotené do Prioritnej oblasti Hospodárska politika, PO 1 predstavuje v PHSR Prioritnú oblasť Sociálna politika a PO 5 predstavuje oblasť Environmentálna politika.

PHSR obce nadväzujú na prioritné oblasti PHSR TSK nasledovne: konkurencieschopnosť, rozvoj inovácií a podnikateľské prostredie, rozvoj udržateľnej infraštruktúry a nadnárodná a cezhraničná spolupráca sú v PHSR obce v hospodárskej prioritnej oblasti, ľudské zdroje, kvalita verejných služieb a rozvoj vidieka sú v PHSR obce v sociálnej prioritnej oblasti a životné prostredie a obnoviteľné zdroje sú v PHSR obce v environmentálnej prioritnej oblasti.

Pre naplnenie definovanej vízie si teda obec Kolačno stanovila tri hlavné rozvojové oblasti a v rámci nich nasledovné priority:

Prioritná oblasť: Hospodárska

Priorita 1: Rozvoj podnikateľského prostredia a cestovného ruchu

Priorita 2: Skvalitnenie a rozvoj dopravnej infraštruktúry

Priorita 3: Skvalitnenie a rozvoj technickej infraštruktúry

Priorita 4: Rozvoj partnerskej spolupráce

Hospodárska prioritná oblasť pozostáva zo štyroch priorít: rozvoj podnikateľského prostredia a cestovného ruchu (podpora malého a stredného podnikania, rozvoj poľnohospodárstva a lesníctva, podpora samostatne hospodáriacich roľníkov, budovanie turistickej infraštruktúry, podpora miestnych podnikateľov v CR), skvalitnenie a rozvoj dopravnej infraštruktúry (rekonštrukcia miestnych komunikácií, výstavba parkovísk, chodníkov a cyklochodníkov a pod.), skvalitnenie a rozvoj technickej infraštruktúry (plynofikácia, sieť nízkeho napätia, verejné osvetlenie, rozhlas a pod.) a rozvoj partnerskej spolupráce (spolupráca s okolitými obcami, s partnerskými obcami ako aj cezhraničná spolupráca).

Cieľ hospodárskej oblasti:

Rozvíjať potenciál cestovného ruchu a vnútorný potenciál územia, založený na podpore miestneho hospodárstva a vybudovanej dopravnej a technickej infraštruktúry.

Prioritná oblasť: Sociálna

Priorita 5: Rozvoj možností pre bývanie v obci

Priorita 6: Údržba verejných priestorov a efektívna verejná správa

Priorita 7: Rozvoj sociálnej pomoci a zdravotníctva

Priorita 8: Zlepšenie infraštruktúry a kvality vzdelávania a podpora voľnočasových aktivít

Priorita 9: Zachovanie a zveľadenie kultúrneho bohatstva obce

Priorita 10: Rozvoj ľudských zdrojov

Sociálna prioritná oblasť pozostáva zo šiestich rozvojových priorít: rozvoj možností pre bývanie v obci (podpora bytovej výstavby, vysporiadanie pozemkov), efektívna verejná správa a údržba verejných priestorov (rekonštrukcia a údržba verejných priestranstiev, zlepšovanie poskytovaných administratívnych služieb a pod.), rozvoj sociálnej pomoci a zdravotníctva (infraštruktúra zdravotníctva, podpora budovania, príp. rekonštrukcie zariadení občianskej vybavenosti, podpora

sociálnych služieb v obci, sociálna pomoc na komunitnej úrovni a pod.), zlepšenie infraštruktúry a kvality vzdelávania a podpora voľnočasových aktivít (zlepšenie podmienok vzdelávania v MŠ, v ZŠ, výstavba/rekonštrukcia školských a športových zariadení, podpora športových podujatí a telies), zachovanie a zveľadenie kultúrneho bohatstva obce (obnova kultúrnych pamiatok, podpora kultúrnych podujatí a organizácií pôsobiacich v oblasti kultúry) a rozvoj ľudských zdrojov (vzdelávanie zamestnancov samosprávy a podpora zamestnanosti).

Cieľ sociálnej oblasti:

Zvyšovať kvalitu ľudských zdrojov, zabezpečiť starostlivosť o občanov odkázaných na sociálnu službu a dostupnú a kvalitnú základnú zdravotnú starostlivosť, podporiť vzdelávaciu infraštruktúru, skvalitňovanie verejných služieb, zabezpečiť pre obyvateľov dôstojné podmienky pre bývanie a spoločenské vyžitie a zachovanie kultúrneho dedičstva.

Prioritná oblasť: Environmentálna

Priorita 11: Rozvoj vodného hospodárstva

Priorita 12: Odpadové hospodárstvo

Priorita 13: Ochrana životného prostredia

Environmentálna prioritná oblasť pozostáva z troch rozvojových priorít: rozvoj vodného hospodárstva (vybudovanie kanalizácie, rekonštrukcia vodovodu a pod.), odpadové hospodárstvo (skvalitňovanie triedeného zberu odpadov a boj proti čiernym skládkam) a ochrana životného prostredia a majetku (ochrana zložiek životného prostredia, budovanie protipovodňových opatrení a pod.).

Cieľ environmentálnej oblasti:

Zabezpečiť pre obyvateľov obce ako aj jej návštevníkov kvalitné životné prostredie a podporovať trvalo udržateľný rozvoj.

Časť C – Programová časť

Programová (plánovacia) časť obsahuje zoznam opatrení a aktivít na zabezpečenie realizácie programu rozvoja obce, t. j. obsahuje podrobnejšie rozpracovanie strategických cieľov v hospodárskej, sociálnej a environmentálnej politike na úroveň opatrení a aktivít, ktoré sú tvorené vecne príbuznými skupinami projektov.

C. 1 Hospodárska prioritná oblasť

Priorita 1: Rozvoj podnikateľského prostredia a cestovného ruchu	
Opatrenie	Projekt/Aktivita
1.1 Podpora podnikateľov a zvýšenie zamestnanosti v obci	Spracovanie stratégie podpory podnikania a zvýšenia informovanosti o možnostiach podpory zo strany obce, VUC, štátu, EÚ
	Komunikácia s hlavnými sociálno-ekonomickými partnermi pri koordinácii rozvojových aktivít a projektov obce
	Vytvorenie ekonomických a technických podmienok pre výstavbu priemyselných zón v obci – príprava a realizácia infraštruktúry
	Vymedzenie prenajímateľných priestorov pre potrebné služby a remeselné dielne
	Zakladanie malých a stredných podnikov s majetkovou účasťou obce
	Podpora tradičných odvetví a zavádzanie nových technológií
1.2 Rozvoj poľnohospodárstva a lesného hospodárstva	Podpora poľnohospodárov a samostatne hospodáriacich roľníkov, podpora subjektov lesného hospodárstva a zhodnocovania drevnej hmoty
1.3 Rozvoj cestovného ruchu	Značenie a tvorba cykloturistických trás, náučných chodníkov, turistických chodníkov, tvorba atraktívnych a odpočinkových miest na týchto trasách
	Výstavba pamätnej izby
	Dostupnosť a propagácia prírodných a historických pamiatok v obci
	Budovanie remeselných dvorov
	Podpora vytvárania nových atraktivít v obci
	Tvorba a spracovanie kvalitných propagačných materiálov
	Prepojenie obce so subjektami cestovného ruchu a agroturistiky
	Zachovanie a rozvoj ľudových tradícií (folklor, hudba, pôvodný odev) a ich maximálne využitie v cestovnom ruchu)
	Spracovanie kalendára podujatí
Uzavretie dohôd s podnikateľmi v CR a podporovanie ich aktivít	
Priorita 2: Skvalitnenie a rozvoj dopravnej infraštruktúry	

Opatrenie	Projekt/Aktivita
2.1 Zlepšenie dostupnosti obyvateľov obce za prácou a službami do najbližších miest	Rekonštrukcia ciest III. triedy na území katastra obce
2.2 Zlepšenie kvality dopravnej infraštruktúry v obci	Rekonštrukcia a výstavba miestnych komunikácií
	Výstavba a rekonštrukcia chodníkov v obci
	Rekonštrukcia zastávok SAD
	Výstavba a rekonštrukcia parkovísk
	Značenie ciest, chodníkov, ulíc
2.3 Zlepšenie infraštruktúry pre nemotorovú dopravu	Rekonštrukcia lávok a mostov
Budovanie cyklotrás	
Priorita 3: Skvalitnenie a rozvoj technickej infraštruktúry	
Opatrenie	Projekt/Aktivita
3.1 Podpora bezpečnosti a úspory energií v obci	Rekonštrukcia a výstavba verejného osvetlenia
	Vybudovanie kamerového systému v obci
	Rekonštrukcia a výstavba verejného rozhlasu
3.2 Rozvoj technickej infraštruktúry	Výstavba/rekonštrukcia plynovodu, zavedenie plynofikácie do nových častí
	Realizácia vysokorychlostného internetu v obci
Priorita 4: Rozvoj partnerskej spolupráce	
Opatrenie	Projekt/Aktivita
4.1 Rozvoj medzinárodnej spolupráce	Aktivity, workshopy a podujatia zamerané na výmenu skúseností
4.2 Rozvoj spolupráce na úrovni regiónu	Aktivity zamerané na rozvoj spolupráce medzi súkromným a verejným sektorom v obci aj v regióne

C. 2 Sociálna prioritná oblasť

Priorita 5: Rozvoj možností pre bývanie v obci	
Opatrenie	Projekt/Aktivita
5.1 Vytváranie podmienok pre rozvoj bývania v obci	Výstavba nájomných bytov
	Podpora a budovanie IBV
Priorita 6: Údržba verejných priestorov a efektívna verejná správa	
Opatrenie	Projekt/Aktivita
6.1 Estetické verejné priestranstvá	Rekonštrukcia/vybudovanie námestia
	Vybudovanie oddychových zón so zelenou infraštruktúrou
	Výstavba amfiteátra
	Vybudovanie detského ihriska
	Vybudovanie trhoviska/trhových miest
6.2 Zmodernizované verejné budovy	Rekonštrukcia obecného úradu
	Rekonštrukcia domu smútku
	Rekonštrukcia a rozširovanie obecného cintorína
	Rekonštrukcia hasičskej zbrojnice
	Rekonštrukcia kultúrneho domu
Rekonštrukcia/zriadenie obecnej knižnice	

6.3 Skvalitnenie verejných služieb poskytovaných občanom	Projekt elektronizácie služieb verejnej správy Aktualizácia/tvorba rozvojových dokumentov: program hospodárskeho rozvoja a sociálneho rozvoja obce a územného plánu obce
Priorita 7: Rozvoj sociálnej pomoci a zdravotníctva	
Opatrenie	Projekt/Aktivita
7.1 Kvalitná zdravotná starostlivosť a vybavená zdravotnícka infraštruktúra	Podpora poskytovania kvalitnej zdravotnej starostlivosti
7.2 Komplexná starostlivosť o sociálne znevýhodnené skupiny občanov	Zriadenie/rekonštrukcia zariadenia poskytujúce opatrovateľské služby
	Zlepšenie úrovne poskytovania domácej ošetrovateľskej starostlivosti, rozšírenie služieb, zvýšenie kvality poskytovaných služieb
	Podpora klubov pre seniorov, podpora aktivít pre matky s deťmi, podpora trávenia voľného času detí a mládeže
	Podpora imobilných a zdravotne postihnutých občanov
Priorita 8: Zlepšenie infraštruktúry a kvality vzdelávania a podpora voľnočasových aktivít	
Opatrenie	Projekt/Aktivita
8.1 Rozvoj a podpora školstva	Rekonštrukcia Materskej školy
	Podpora vzdelávacích projektov v MŠ
8.2 Podpora voľnočasových aktivít	Rekonštrukcia futbalového ihriska
	Výstavba multifunkčného športového areálu
	Podpora spolkov, združení a jednotlivcov pôsobiacich v oblasti športu
Priorita 9: Zachovanie a zveľadenie kultúrneho bohatstva obce	
9.1 Ochrana kultúrnych pamiatok	Rekonštrukcia a obnova kultúrnych a historických pamiatok
9.2 Uchovanie a rozvíjanie zvykov a tradícií	Organizovanie podujatí a zachovanie ľudových tradícií
	Podpora spolkov, združení a jednotlivcov pôsobiacich v oblasti kultúry
	Spracovanie histórie obce, vytvorenie monografie obce
Priorita 10: Rozvoj ľudských zdrojov	
10.1 Vzdelávanie zamestnancov samospráv a organizácií v ich zriaďovateľskej pôsobnosti	Podpora vzdelávacích projektov v MŠ, zamestnancov na obecnom úrade
10.2 Podpora zamestnanosti	Po zamestnanosti pre obyvateľov obce vrátane znevýhodnených skupín občanov

C.3 Environmentálna prioritná oblasť

Priorita 11: Rozvoj vodného hospodárstva	
11.1 Zabezpečenie dostatočného zásobovania obyvateľstva pitnou vodou	Rekonštrukcia vodovodu
11.2 Zabezpečenie environmentálneho odvádzania odpadových vôd	Vybudovanie kanalizácie a ČOV v obci
Priorita 12: Odpadové hospodárstvo	

Opatrenie	Projekt/Aktivita
12. 1 Podpora účinného a ekologického systému odpadového hospodárstva	Nakladanie s komunálnym a drobným stavebným odpadom
	Modernizácia/vybudovanie zberného dvora v obci
	Projekt osvety, vzdelávania a propagácie separovaného zberu odpadu
	Spracovanie biologického odpadu a zriadenie kompostoviska
Priorita 13: Ochrana životného prostredia	
Opatrenie	Projekt/Aktivita
13.1 Ochrana zložiek životného prostredia	Ochrana vody, pôdy, ovzdušia
	Využívanie alternatívnych zdrojov energie
	Likvidácia čiernych skládok
	Zlepšenie energetickej efektivity verejných budov
13.2 Skvalitnenie životného prostredia	Ochrana prírodných pamiatok, rezervácií a úkazov
	Revitalizácia zanedbaných budov a plôch v obci, verejných priestranstiev
13.3 Ochrana obyvateľov pred ničivým pôsobením prírodných živlov	Protipovodňové opatrenia – priekopy, odrážky, hrádzky, úprava brehov potoka, výstavba odvodňovacích priekop a kanálov
	Protipožiarne opatrenia
	Osveta v rámci krízového stavu pri živelných pohromách

Zdroj: vlastné spracovanie

Časť D – Realizačná časť

Realizačná časť je zameraná na popis postupov inštitucionálneho a organizačného zabezpečenia realizácie programu rozvoja obce, systém monitorovania a hodnotenia plnenia programu rozvoja obce na základe stanovenia merateľných ukazovateľov a vecný a časový harmonogram realizácie programu rozvoja obce formou akčných plánov. Realizačná časť obsahuje:

- popis postupov inštitucionálneho a organizačného zabezpečenia,
- popis systému monitorovania a hodnotenia plnenia PHSR,
- akčný plán.

D.1. Inštitucionálne a organizačné zabezpečenia realizácie PHSR

Kompetencie obce v oblasti regionálneho rozvoja vymedzuje zákon o podpore regionálneho rozvoja č.309/2014 Z.z., § 12 nasledovne:

Obec vo svojej pôsobnosti na účely podpory regionálneho rozvoja

- a) analyzuje a hodnotí úroveň rozvoja svojho územia a jeho častí, zabezpečuje jeho trvalo udržateľný hospodársky rozvoj, sociálny rozvoj a územný rozvoj,
- b) zabezpečuje a koordinuje vypracovanie a realizáciu programu rozvoja obce alebo spoločného programu rozvoja obcí, pravidelne ho monitoruje a každoročne do 31. mája zasiela príslušnému vyššiemu územnému celku správu o jeho plnení a zabezpečuje súlad programu rozvoja obce alebo spoločného programu rozvoja obcí s územnoplánovacou dokumentáciou, ak jej spracovanie vyžaduje osobitný predpis,
- c) spolupracuje s vyšším územným celkom, na území ktorého sa obec nachádza, na príprave a realizácii programu rozvoja vyššieho územného celku a na účely evidencie poskytuje vyššiemu územnému celku program rozvoja obce,
- d) podieľa sa na plnení úloh, ktoré súvisia so zameraním podpory regionálneho rozvoja podľa § 3, v spolupráci s ministerstvom a ostatnými sociálno-ekonomickými partnermi, ktorí sa nachádzajú na území obce,
- e) vytvára podmienky na vznik a rozvoj územnej spolupráce a partnerstiev,
- f) spolupracuje s ďalšími obcami, regiónmi a územnými celkami alebo s orgánmi iných štátov, ktoré plnia funkcie územnej samosprávy,
- g) podporuje rozvoj podnikateľských aktivít potrebných na rozvoj obce.

Na základe uvedeného bude obec Kolačno zabezpečovať a koordinovať realizáciu PHSR obce prostredníctvom zodpovedných pracovníkov na Obecnom úrade, ktorí budú mať uvedenú činnosť v pracovnej náplni. Aktivity, kde hlavným realizátorom bude obec, budú zabezpečované vlastnými zdrojmi (pracovníkmi Obecného úradu prípadne inými obyvateľmi obce) alebo prostredníctvom externých dodávateľov vybraných cez proces v zmysle platného zákona o verejnom obstarávaní. Obecný úrad disponuje kvalifikovanými pracovníkmi so skúsenosťami s realizáciou aktivít po organizačnej, finančnej či technickej stránke. Aktivity, ktoré budú realizované inými subjektmi

(podnikateľmi, organizáciami v obci alebo mimo obce), budú pracovníkmi obecného úradu monitorované. Minimálne jedenkrát ročne bude starosta obce predkladať Zastupiteľstvu správu o monitorovaní a hodnotení PHSR.

D. 2 Vecný a časový harmonogram realizácie programu rozvoja obce

Ide o naplánovanie realizácie PHSR formou akčného plánu. Akčný plán predstavuje konkrétny harmonogram činností/projektov/aktivít súvisiacich s rozvojom obce v nadväznosti na prioritné oblasti sociálno-ekonomického rozvoja. Tento plán vychádza zo stratégie, je jej logickou súčasťou a realizuje sa prostredníctvom konkrétnych projektov a aktivít. Obsahuje predpokladané termíny plnenia jednotlivých úloh, zoznam inštitúcií zodpovedných za ich plnenie a predpokladanú výšku financovania.

Formulár: Akčný plán

Hospodárska oblasť

Opatrenie, projekt/aktivita	Termín	Zodpovedný	Financovanie (v EUR)	Možný zdroj financovania
Opatrenie: 1.1 Podpora podnikateľov a zvýšenie zamestnanosti v obci				
Spracovanie stratégie podpory podnikania a zvýšenia informovanosti o možnostiach podpory zo strany obce, VUC, štátu, EÚ	Od roku 2016 podľa potreby	Obec	2 000	VÚC, INTERREG V-A SK-CZ, rozpočet obce
Komunikácia s hlavnými sociálno-ekonomickými partnermi pri koordinácii rozvojových aktivít a projektov obce	Od roku 2016 priebežne	Obec	2 000	VÚC, INTERREG V-A SK-CZ, rozpočet obce
Vytvorenie ekonomických a technických podmienok pre výstavbu priemyselných zón v obci – príprava a realizácia infraštruktúry	Od roku 2016 priebežne	Obec	50 000	ŠF EÚ, rozpočet obce
Vymedzenie prenajímateľných priestorov pre potrebné služby a remeselné dielne	Od roku 2016 podľa potreby	Obec, remeselníci	50 000	IROP, rozpočet obce
Zakladanie malých a stredných podnikov s majetkovou účasťou obce	Od roku 2016 priebežne	Obec, malí a strední podnikatelia	10 000	IROP, rozpočet obce
Podpora tradičných odvetví a zavádzanie nových technológií	Od roku 2016 priebežne	Obec	10 000	Program rozvoja vidieka, rozpočet obce
Opatrenie: 1.2 Rozvoj poľnohospodárstva a lesného hospodárstva				
Podpora poľnohospodárov a samostatne hospodáriacich roľníkov, podpora subjektov	Od roku 2016 priebežne	Obec, urbárske spoločenstvá, poľnohospodári,	30 000	Program rozvoja vidieka (CLLD), rozpočet obce

lesného hospodárstva a zhodnocovania drevnej hmoty		SHR		
Opatrenie: 1.3 Rozvoj cestovného ruchu				
Značenie a tvorba cykloturistických trás, náučných chodníkov, turistických chodníkov, tvorba atraktívnych a odpočinkových miest na týchto trasách	Od roku 2016 priebežne	Obec, záujmové združenia, turistické spolky	20 000	Program rozvoja vidieka (CLLD), rozpočet obce
Výstavba pamätnej izby	Od roku 2016 podľa potreby	Obec	10 000	INTERREG V-A SK-CZ, rozpočet obce
Dostupnosť a propagácia prírodných a historických pamiatok v obci	Od roku 2016 priebežne	Obec	30 000	Program rozvoja vidieka (CLLD), INTERREG V-A SK-CZ, rozpočet obce
Budovanie remeselných dvorov	Od roku 2016 podľa potreby	Obec	20 000	Program rozvoja vidieka (CLLD), INTERREG V-A SK-CZ, rozpočet obce
Podpora vytvárania nových atraktivít v obci	Od roku 2016 priebežne	Obec	100 000	Program rozvoja vidieka (CLLD), INTERREG V-A SK-CZ, rozpočet obce
Tvorba a spracovanie kvalitných propagačných materiálov	Od roku 2016 priebežne	Obec	30 000	Program rozvoja vidieka (CLLD), INTERREG V-A SK-CZ, rozpočet obce
Prepojenie obce so subjektami cestovného ruchu a agroturistiky	Od roku 2016 podľa potreby	Obec, subjekty CR a agroturistiky	20 000	Program rozvoja vidieka (CLLD), INTERREG V-A SK-CZ, rozpočet obce
Zachovanie a rozvoj ľudových tradícií (folklór, hudba, pôvodný odev) a ich maximálne využitie v cestovnom ruchu)	Od roku 2016 priebežne	Obec	50 000	Program rozvoja vidieka (CLLD), INTERREG V-A SK-CZ, rozpočet obce
Spracovanie kalendára podujatí	Od roku 2016 priebežne	Obec	5 000	Program rozvoja vidieka (CLLD), INTERREG V-A SK-CZ, rozpočet obce
Uzavretie dohôd s podnikateľmi v CR a podporovanie ich aktivít	Od roku 2016 podľa potreby	Obec, subjekty CR a agroturistiky	5 000	PRV (CLLD), INTERREG V-A SK-CZ, rozpočet obce
Opatrenie: 2.1 Zlepšenie dostupnosti obyvateľov obce za prácou a službami do najbližších miest				
Rekonštrukcia ciest III. triedy na území katastra obce	Od roku 2016 podľa potreby	Obec	50 000	IROP, VÚC, rozpočet obce
Opatrenie: 2.2 Zlepšenie kvality dopravnej infraštruktúry v obci				

Rekonštrukcia a výstavba miestnych komunikácií	Od roku 2016 podľa potreby	Obec	200 000	Program rozvoja vidieka (CLLD), rozpočet obce
Výstavba a rekonštrukcia chodníkov v obci	Od roku 2016 podľa potreby	Obec	200 000	Program rozvoja vidieka (CLLD), rozpočet obce
Rekonštrukcia zastávok SAD	Od roku 2016 podľa potreby	Obec	20 000	Program rozvoja vidieka (CLLD), IROP (CLLD), rozpočet obce
Výstavba a rekonštrukcia parkovísk	Od roku 2016 podľa potreby	Obec	50 000	Program rozvoja vidieka (CLLD), IROP (CLLD), rozpočet obce
Značenie ciest, chodníkov, ulíc	Od roku 2016 podľa potreby	Obec	10 000	Program rozvoja vidieka (CLLD), rozpočet obce
Rekonštrukcia lávok a mostov	Od roku 2016 podľa potreby	Obec	40 000	Program rozvoja vidieka (CLLD), rozpočet obce
Opatrenie: 2.3 Zlepšenie infraštruktúry pre nemotorovú dopravu				
Budovanie cyklotrás	Od roku 2016 podľa potreby	Obec	50 000	Program rozvoja vidieka (CLLD), INTERREG V-A SK-CZ, rozpočet obce
Opatrenie: 3.1 Podpora bezpečnosti a úspory energií v obci				
Rekonštrukcia a výstavba verejného osvetlenia	Od roku 2016 podľa potreby	Obec	50 000	Program rozvoja vidieka (CLLD), IROP (CLLD), rozpočet obce
Vybudovanie kamerového systému v obci	Od roku 2016 podľa potreby	Obec	50 000	Ministerstvo vnútra, IROP, rozpočet obce
Rekonštrukcia a výstavba verejného rozhlasu	Od roku 2016 podľa potreby	Obec	50 000	Program rozvoja vidieka (CLLD), IROP (CLLD), rozpočet obce
Opatrenie: 3.2 Rozvoj technickej infraštruktúry				
Výstavba/rekonštrukcia plynovodu, zavedenie plynofikácie do nových častí	Od roku 2016 podľa potreby	Obec	30 000	IROP (CLLD), rozpočet obce
Realizácia vysokorychlostného internetu v obci	Od roku 2016 podľa potreby	Obec	10 000	IROP (CLLD), Program rozvoja vidieka (CLLD), rozpočet obce
Opatrenie: 4.1 Rozvoj medzinárodnej spolupráce				
Aktivity, workshopy a podujatia zamerané na výmenu skúseností	Od roku 2016 priebežne	Obec	20 000	Program rozvoja vidieka (CLLD), INTERREG V-A SK-CZ, rozpočet obce

Opatrenie: 4.2 Rozvoj spolupráce na úrovni regiónu				
Aktivity zamerané na rozvoj spolupráce medzi súkromným a verejným sektorom v obci aj v regióne	Od roku 2016 priebežne	Obec	20 000	Program rozvoja vidieka (CLLD), rozpočet obce

Sociálna oblasť

Opatrenie, projekt/aktivita	Termín	Zodpovedný	Financovanie (v EUR)	Možný zdroj financovania
Opatrenie: 5.1 Vytváranie podmienok pre rozvoj bývania v obci				
Výstavba nájomných bytov	Od roku 2016 podľa potreby	Obec	300 000	Štátny fond rozvoja bývania, rozpočet obce
Podpora a budovanie IBV	Od roku 2016 podľa potreby	Obec	400 000	Štátny fond rozvoja bývania, rozpočet obce
Opatrenie: 6.1 Estetické verejné priestranstvá				
Rekonštrukcia/vybudovanie námestia	Od roku 2016 podľa potreby	Obec	50 000	Program rozvoja vidieka (CLLD), rozpočet obce
Vybudovanie oddychových zón so zelenou infraštruktúrou	Od roku 2016 podľa potreby	Obec	70 000	Program rozvoja vidieka (CLLD), rozpočet obce
Výstavba amfiteátra	Od roku 2016 podľa potreby	Obec	10 000	Program rozvoja vidieka (CLLD), rozpočet obce
Vybudovanie detského ihriska	Od roku 2016 podľa potreby	Obec	30 000	Program rozvoja vidieka (CLLD), rozpočet obce
Vybudovanie trhoviska/trhových miest	Od roku 2016 podľa potreby	Obec	20 000	Program rozvoja vidieka (CLLD), rozpočet obce
Opatrenie: 6.2 Zmodernizované verejné budovy				
Rekonštrukcia obecného úradu	Od roku 2016 podľa potreby	Obec	50 000	IROP, Program rozvoja vidieka (CLLD), rozpočet obce
Rekonštrukcia domu smútku	Od roku 2016 podľa potreby	Obec	10 000	Program rozvoja vidieka (CLLD), rozpočet obce
Rekonštrukcia a rozširovanie obecného cintorína	Od roku 2016 podľa potreby	Obec	10 000	Program rozvoja vidieka (CLLD), rozpočet obce

Rekonštrukcia hasičskej zbrojnice	Od roku 2016 podľa potreby	Obec	5 000	Program rozvoja vidieka (CLLD), rozpočet obce
Rekonštrukcia kultúrneho domu	Od roku 2016 podľa potreby	Obec	300 000	Program rozvoja vidieka (CLLD), rozpočet obce
Rekonštrukcia/zriadenie obecnej knižnice	Od roku 2016 podľa potreby	Obec	20 000	Program rozvoja vidieka (CLLD), rozpočet obce
Opatrenie: 6.3 Skvalitnenie verejných služieb poskytovaných občanom				
Projekt elektronizácie služieb verejnej správy	Od roku 2016 podľa potreby	Obec	10 000	Ministerstvo vnútra, rozpočet obce
Aktualizácia/tvorba rozvojových dokumentov: program hospodárskeho rozvoja a sociálneho rozvoja obce a územného plánu obce	Od roku 2016 podľa potreby	Obec	10 000	VÚC, rozpočet obce
Opatrenie: 7. 1 Kvalitná zdravotná starostlivosť a vybavená zdravotnícka infraštruktúra				
Podpora poskytovania kvalitnej zdravotnej starostlivosti	Od roku 2016 priebežne	Obec	20 000	Program rozvoja vidieka (CLLD), rozpočet obce
Opatrenie: 7.2 Komplexná starostlivosť o sociálne znevýhodnené skupiny občanov				
Zriadenie/rekonštrukcia zariadenia poskytujúce opatrovateľské služby	Od roku 2016 podľa potreby	Obec	100 000	Program rozvoja vidieka (CLLD), rozpočet obce
Zlepšenie úrovne poskytovania domácej ošetrovateľskej starostlivosti, rozšírenie služieb, zvýšenie kvality poskytovaných služieb	Od roku 2016 priebežne	Obec	20 000	Program rozvoja vidieka (CLLD), rozpočet obce
Podpora klubov pre seniorov, podpora aktivít pre matky s deťmi, podpora trávenia voľného času detí a mládeže	Od roku 2016 priebežne	Obec	20 000	Program rozvoja vidieka (CLLD), rozpočet obce
Podpora imobilných a zdravotne postihnutých občanov	Od roku 2016 priebežne	Obec	20 000	Program rozvoja vidieka (CLLD), rozpočet obce
Opatrenie: 8.1 Rozvoj a podpora školstva				
Rekonštrukcia Materskej školy	Od roku 2016 podľa potreby	Obec	100 00	IROP, rozpočet obce
Podpora vzdelávacích projektov v MŠ	Od roku 2016 priebežne	Obec	50 000	IROP, Štátny rozpočet, rozpočet obce
Opatrenie: 8.2 Podpora voľnočasových aktivít				
Rekonštrukcia futbalového ihriska	Od roku 2016 podľa potreby	Obec	30 000	IROP, Program rozvoja vidieka (CLLD), rozpočet

				obce
Výstavba multifunkčného športového areálu	Od roku 2016 podľa potreby	Obec	70 000	IROP, Program rozvoja vidieka (CLLD), rozpočet obce
Podpora spolkov, združení a jednotlivcov pôsobiach v oblasti športu	Od roku 2016 priebežne	Obec, športové kluby a spolky	20 000	IROP, Program rozvoja vidieka (CLLD), rozpočet obce
Opatrenie: 9.1 Ochrana kultúrnych pamiatok				
Rekonštrukcia a obnova kultúrnych a historických pamiatok	Od roku 2016 podľa potreby	Obec, občianske združenia	50 000	Program rozvoja vidieka (CLLD), INTERREG V-A SK-CZ, rozpočet obce
Opatrenie: 9.2 Uchovanie a rozvíjanie zvykov a tradícií				
Organizovanie podujatí a zachovanie ľudových tradícií	Od roku 2016 priebežne	Obec, občianske združenia	20 000	Program rozvoja vidieka (CLLD), INTERREG V-A SK-CZ, rozpočet obce
Podpora spolkov, združení a jednotlivcov pôsobiach v oblasti kultúry	Od roku 2016 priebežne	Obec, občianske združenia	30 000	Program rozvoja vidieka (CLLD), rozpočet obce
Spracovanie histórie obce, vytvorenie monografie obce	Od roku 2016 podľa potreby	Obec	20 000	Program rozvoja vidieka (CLLD), INTERREG V-A SK-CZ, rozpočet obce
Opatrenie: 10.1 Vzdelávanie zamestnancov samospráv a organizácií v ich zriaďovateľskej pôsobnosti				
Podpora vzdelávacích projektov v MŠ, zamestnancov na obecnom úrade	Od roku 2016 podľa potreby	Obec	30 000	OP ĽZ, rozpočet obce
Opatrenie: 10.2 Podpora zamestnanosti				
Podpora zamestnanosti pre obyvateľov obce vrátane znevýhodnených skupín občanov	Od roku 2016 podľa potreby	Obec	30 000	OP ĽZ, rozpočet obce

Environmentálna oblasť

Opatrenie, projekt/aktivita	Termín	Zodpovedný	Financovanie (v EUR)	Možný zdroj financovania
Opatrenie: 11.1 Zabezpečenie dostatočného zásobovania obyvateľstva pitnou vodou				
Rekonštrukcia vodovodu	Od roku 2016 priebežne	Obec, vodárenská spoločnosť	100 000	IROP, Envirofond, Štátny rozpočet, rozpočet obce
Opatrenie: 11.2 Zabezpečenie environmentálneho odvádzania odpadových vôd				

Vybudovanie kanalizácie a ČOV v obci	Od roku 2016 priebežne	Obec	1 000 000	IROP, Envirofond, Štátny rozpočet, rozpočet obce
Opatrenie: 12.1 Podpora účinného a ekologického systému odpadového hospodárstva				
Nakladanie s komunálnym a drobným stavebným odpadom	Od roku 2016 priebežne	Obec	30 000	IROP, Envirofond, Štátny rozpočet, rozpočet obce
Modernizácia/vybudovanie zberného dvora v obci	Od roku 2016 podľa potreby	Obec	50 000	IROP, Envirofond, Štátny rozpočet, rozpočet obce
Projekt osvetly, vzdelávania a propagácie separovaného zberu odpadu	Od roku 2016 priebežne	Obec	10 000	IROP, Envirofond, Štátny rozpočet, rozpočet obce
Spracovanie biologického odpadu a zriadenie kompostoviska	Od roku 2016 podľa potreby	Obec	100 000	IROP, Envirofond, Štátny rozpočet, rozpočet obce
Opatrenie: 13.1 Ochrana zložiek životného prostredia				
Ochrana vody, pôdy, ovzdušia	Od roku 2016 priebežne	Obec	20 000	IROP, Envirofond, Štátny rozpočet, rozpočet obce
Využívanie alternatívnych zdrojov energie	Od roku 2016 priebežne	Obec	30 000	IROP, Envirofond, Štátny rozpočet, rozpočet obce
Likvidácia čiernych skládok	Od roku 2016 priebežne	Obec	20 000	IROP, Envirofond, Štátny rozpočet, rozpočet obce
Zlepšenie energetickej efektivity verejných budov	Od roku 2016 podľa potreby	Obec	70 000	IROP, Envirofond, Štátny rozpočet, rozpočet obce
Opatrenie: 13.2 Skvalitnenie životného prostredia				
Ochrana prírodných pamiatok, rezervácií a úkazov	Od roku 2016 priebežne	Obec	10 000	IROP, Envirofond, Štátny rozpočet, rozpočet obce
Revitalizácia zanedbaných budov a plôch v obci, verejných priestranstiev	Od roku 2016 podľa potreby	Obec	50 000	IROP, Envirofond, Štátny rozpočet, rozpočet obce
Opatrenie: 13.3 Ochrana obyvateľov pred ničivým pôsobením prírodných živlov				
Protipovodňové opatrenia – priekopy, odrážky, hrádzky,	Od roku 2016	Obec	50 000	IROP, Envirofond,

úprava brehov potoka, výstavba odvodňovacích priekop a kanálov	priebežne			Štátny rozpočet, rozpočet obce
Protipožiarne opatrenia	Od roku 2016 priebežne	Obec	30 000	IROP, Envirofond, Štátny rozpočet, rozpočet obce
Osveta v rámci krízového stavu pri živelných pohromách	Od roku 2016 priebežne	Obec	5 000	IROP, Envirofond, Štátny rozpočet, rozpočet obce

Zdroj: vlastné spracovanie

Prioritné aktivity, ktoré obec plánuje realizovať v období rokov 2016-2017, sú uvedené v nasledujúcej tabuľke.

Tabuľka č. 21: Zoznam prioritne plánovaných projektových zámerov na roky 2016-2017:

Budovanie chodníkov a rekonštrukcia miestnych komunikácií
Výstavba kanalizácie
Rekonštrukcia obecného úradu, kultúrneho domu, vybudovanie parkovacích miest
Rekonštrukcia domu smútku
Dobudovanie detského ihriska a jeho okolia v areáli materskej školy
Vybudovanie multifunkčného ihriska
Úpravy verejných priestranstiev, prvky zelenej infraštruktúry
Budovanie cyklotrás, náučných chodníkov, rozhľadne
Rekonštrukcia požiarnej zbrojnice
Modernizácia športového areálu – TJ

D. 3 Systém monitorovania a hodnotenia plnenia programu rozvoja obce

Táto časť pojednáva o monitorovaní a hodnotení plnenia programu rozvoja obce na základe stanovených merateľných ukazovateľov. Aby boli jednotlivé projektové zámery programového dokumentu obce realizované v súlade s princípmi efektívnosti a účinnosti vynakladania finančných prostriedkov je potrebné na úrovni obce monitorovať celkový proces implementácie stratégie a navrhovať, v prípade potreby, zmeny v realizácii strategických plánov, ich doplnenie, prípadne prípravu nových dokumentov potrebných pre napĺňanie globálneho cieľa obce.

V súlade so snahou Slovenskej republiky o znižovanie rozdielov v úrovni rozvoja jednotlivých regiónov boli východiskom pri príprave Plánu hospodárskeho rozvoja a sociálneho rozvoja obce Kolačno na roky 2015-2022 nasledovné strategické dokumenty:

- Národný strategický referenčný rámec Slovenskej republiky
- Národná stratégia trvalo udržateľného rozvoja
- Stratégia rozvoja konkurencie schopnosti Slovenska do roku 2010

- Program hospodárskeho a sociálneho rozvoja Trenčianskeho samosprávneho kraja.
- Územný plán obce Kolačno

Obecné zastupiteľstvo obce Kolačno bude na svojich stretnutiach jedenkrát ročne prehodnocovať plnenie Programu hospodárskeho rozvoja a sociálneho rozvoja obce. Podklady k hodnoteniu plnenia akčného plánu bude pripravovať starosta obce so zamestnancami Obecného úradu.

V rámci monitorovania plnenia akčného plánu, prípadne aktualizácie akčného plánu obec raz ročne získa a spracuje informácie o pripravovaných a realizovaných aktivitách v rámci realizácie PHSR obce a získa a vyhodnotí pripomienky úradu, poslancov a verejnosti týkajúce sa aktualizácie akčného plánu, zvyčajne do leta v čase začiatku prípravy rozpočtu na ďalší rok.

V rámci hodnotenia plnenia PHSR obec každoročne vyhodnotí dosiahnuté výsledky a dosahy realizovaných opatrení za predošlý rok na základe merateľných ukazovateľov, ktoré budú výsledkom realizovaných aktivít a projektov. Výsledné hodnotenie, ktoré bude obsahovať plnenie PHSR podľa jednotlivých opatrení a priorít, zašle obec Kolačno do 31.5. na Trenčiansky samosprávny kraj podľa zákona o RR.

V prípade potreby môže obec uskutočniť aktualizáciu PHSR (spravidla sa robí každé 3 – 4 roky), pričom aktualizovaný dokument musí schváliť zastupiteľstvo obce.

Tabuľka č. 22: Merateľné ukazovatele podľa jednotlivých opatrení

Opatrenie	Ukazovatele	Merateľná jednotka	Cieľová hodnota (rok 2022)
1.1 Podpora podnikateľov a zvýšenie zamestnanosti v obci	Novovzniknuté podnikateľské subjekty	Počet	5
	Nové pracovné miesta	Počet	15
1.2 Rozvoj poľnohospodárstva a lesného hospodárstva	Podpora poľnohospodári, SHR a subjekty lesného hospodárstva	Počet	3
1.3 Rozvoj cestovného ruchu	Vyznačené cyklotrasy, náučné chodníky, turistické trasy	Počet	2
	Novovybudované odpočinkové a atraktívne miesta	Počet	2
	Počet nových služieb a produktov CR	Počet	2
2.1 Zlepšenie dostupnosti obyvateľov obce za prácou a službami do najbližších miest	počet km rekonštruovaných ciest III. triedy	km	5
2.2 Zlepšenie kvality dopravnej infraštruktúry v obci	Zrekonštruované miestne komunikácie	km	1
	Nové miestne komunikácie	km	0,5
	Zrekonštruované chodníky	km	1
	Nové chodníky	km	0,5
	Zrekonštruované mosty a lávky	Počet	2

2.3 Zlepšenie infraštruktúry pre nemotorovú dopravu	Vybudované cyklotrasy	km	5
3.1 Podpora bezpečnosti a úspory energií v obci	Novoinštalované úsporné svietidlá	% pokrytia	100
	Novoinštalované reprosústavy	% pokrytia	100
3.2 Rozvoj technickej infraštruktúry	Pokrytie obce vysokorýchlostným internetom	% pokrytia	100
4.1 Rozvoj medzinárodnej spolupráce	Medzinárodné workshopy zamerané na výmenu skúseností	Počet	4
4.2 Rozvoj spolupráce na úrovni regiónu	Aktivity na podporu regionálnej spolupráce	Počet	10
5. 1 Vytváranie podmienok pre rozvoj bývania v obci	Upravené plochy pre IBV	m ²	10 000
6.1 Estetické verejné priestranstvá	Zrekonštruované plochy verejných priestranstiev	m ²	2
	Novovybudované verejné priestranstvá s prvkami zelenej infraštruktúry	Počet	2
	Trhovisko	Počet	1
	Detské ihrisko	Počet	2
6.2 Zmodernizované verejné budovy	Zrekonštruované verejné budovy	Počet	5
6.3 Skvalitnenie verejných služieb poskytovaných občanom	Využívanie verejných služieb	%	100
7.1 Kvalitná zdravotná starostlivosť a vybavená zdravotnícka infraštruktúra	Novovzniknuté služby v zdravotníctve	Počet	1
7.2 Komplexná starostlivosť o sociálne znevýhodnené skupiny občanov	Podoporené osoby odkázané na sociálnu službu so zabezpečenou starostlivosťou na komunitnej úrovni	Počet	100
8.1 Rozvoj a podpora školstva	Zrekonštruované objekty určené na vzdelávanie	Počet	1
	Vzdelávacie projekty	Počet	2
8.2 Podpora voľnočasových aktivít	Novovybudované voľnočasové možnosti (ihriská a pod.)	Počet	1
9.1 Ochrana kultúrnych pamiatok	Rekonštruované a/alebo obnovené budovy kultúrnych pamiatok	Počet	2
9.2 Uchovanie a rozvíjanie zvykov a tradícií	Podujatia zamerané na zachovanie tradícií	Počet	10
	Návštevnosť podujatí	%	100
10.1 Vzdelávanie zamestnancov samospráv a organizácií v ich zriaďovateľskej pôsobnosti	Vzdelávacie projekty pre zamestnancov samosprávy a podnikateľov	počet	2
10.2 Podpora zamestnanosti	Počet zamestnaných obyvateľov cez samosprávne aktivity	počet	2
11.1 Zabezpečenie	Dĺžka zrekonštruovaného	km	5

dostatočného zásobovania obyvateľstva pitnou vodou	vodovodu		
11.2 Zabezpečenie environmentálneho odvádzania odpadových vôd	Domácnosti napojené na kanalizáciu	%	100
12.1 Podpora účinného a ekologického systému odpadového hospodárstva	Projekt osvetly, vzdelávania a propagácie separovaného zberu odpadu	Počet	7
13.1 Ochrana zložiek životného prostredia	Odstránené čierne skládky	Počet	2
	Domácnosti využívajúce alternatívne zdroje energie	Počet	20
	Verejné budovy s efektívnejším energetickým hospodárstvom	Počet	2
13.2 Skvalitnenie životného prostredia	Revitalizované a upravené zanedbané budovy a plochy	Počet	2
13.3 Ochrana obyvateľov pred ničivým pôsobením prírodných živlov	Vybudované protipovodňové a protipožiarne opatrenia	Počet	2

Zdroj: vlastné spracovanie

Časť E – Finančná časť

Finančná časť obsahuje finančné zabezpečenie jednotlivých opatrení a aktivít, inštitucionálnu a organizačnú stránku realizácie programu rozvoja obce.

Táto časť obsahuje:

- indikatívny finančný plán na celú realizáciu PHSR,
- model viaczdrojového financovania jednotlivých opatrení, aktivít (projektov) za účasti sociálno-ekonomických partnerov v území v prepojení na programový rozpočet obce/VÚC,
- hodnotiacu tabuľku pre výber projektov

E. 1 Indikatívny finančný plán na celú realizáciu PHSR

Finančné vyčíslenie jednotlivých aktivít sa v PHSR uvádza pri väčšine opatrení a aktivít, potrebných na naplnenie cieľov programu. Tie sú stanovené odhadom, konečné rozpočty budú súčasťou vykonávacích plánov. Pri schvaľovaní financovania jednotlivých úloh, vyplývajúcich z aktivít, sa bude prihliadať na ich dôležitosť a dopad na hospodársky a sociálny rozvoj obce. Viaceré úlohy sa môžu realizovať v rámci bežnej prevádzky samosprávy, mnohé však vyžadujú náročnejšie finančné a personálne zdroje a spoluprácu s inými subjektami.

Zdroje financovania na zabezpečenie realizácie PHSR definuje zákon o regionálnom rozvoji č.309/2014 Z.z. v paragrafe 4, kde sú uvedené zdroje na podporu regionálneho rozvoja:

(1) Regionálny rozvoj sa financuje

- a) zo štátneho rozpočtu vrátane finančných prostriedkov z rozpočtových kapitol ministerstiev,
- b) zo štátnych účelových fondov,
- c) z rozpočtov vyšších územných celkov,
- d) z rozpočtov obcí,
- e) z prostriedkov fyzických osôb,
- f) z prostriedkov právnických osôb,
- g) z úverov a príspevkov medzinárodných organizácií,
- h) z prostriedkov vyplývajúcich z medzinárodných zmlúv o poskytnutí grantu uzatvorených medzi Slovenskou republikou a inými štátmi,
- i) z iných prostriedkov, ak to ustanoví osobitný predpis.

(2) Doplnkovým zdrojom finančného zabezpečenia podpory regionálneho rozvoja sú finančné prostriedky z fondov Európskej únie poskytované podľa osobitných predpisov.

Finančné prostriedky z fondov Európskej únie na roky 2014-2020 sú rozdelené do viacerých programov:

- Operačný program Výskum a inovácie
- Operačný program Ľudské zdroje
- Integrovaný regionálny operačný program
- Operačný program Kvalita životného prostredia
- Operačný program Integrovaná infraštruktúra
- Operačný program Efektívna verejná správa
- Program rozvoja vidieka SR
- INTERREG V-A SK-CZ

Okrem uvedených fondov je možné využívať aj ďalšie programy EÚ. Štruktúra uvedených zdrojov bude závisieť na aktuálnej finančnej situácii obce ako aj na spoločensko-ekonomických podmienkach.

Formulár: Indikatívny rozpočet - sumarizácia

	Spolu v EUR
I. Hospodárska oblasť	1 294 000,00
II. Sociálna oblasť	1 925 000,00
III. Environmentálna oblasť	1 575 000,00

Zdroj: vlastné spracovanie

E. 2 Model viaczdrojového financovania a finančný rámec

Financovanie jednotlivých projektov sa bude realizovať z viacerých zdrojov, pričom závisieť bude od aktuálnej finančnej situácie obce a aktuálnych potrieb. Financovanie sa tak bude opierať o zdroje obce, o národné zdroje, o zdroje z EŠIF, VÚC, o súkromné a ďalšie zdroje.

Intervenčná matica predstavuje odhad objemu potrebných zdrojov na realizáciu jednotlivých projektových zámerov. Finálna podoba a konkrétna výška investícií bude známa až po vypracovaní projektovej dokumentácie a vychádzať bude najmä z procesu verejného obstarávania.

Formulár: Model viaczdrojového financovania - intervenčná matica

Viaczdrojové financovanie			
Opatrenie	EÚ + štát (v EUR)	Obec (v EUR)	Celkové náklady (v EUR)
1.1 Podpora podnikateľov a zvýšenie zamestnanosti v obci	111 600,00	12 400,00	124 000,00
1.2 Rozvoj poľnohospodárstva a lesného hospodárstva	27 000,00	3 000,00	30 000,00
1.3 Rozvoj cestovného ruchu	261 000,00	29 000,00	290 000,00
2.1 Zlepšenie dostupnosti obyvateľov obce za prácou a službami do najbližších miest	45 000,00	5 000,00	50 000,00
2.2 Zlepšenie kvality dopravnej infraštruktúry v obci	468 000,00	52 000,00	520 000,00
2.3 Zlepšenie infraštruktúry pre nemotorovú dopravu	45 000,00	5 000,00	50 000,00
3.1 Podpora bezpečnosti a úspory energií v obci	135 000,00	15 000,00	150 000,00
3.2 Rozvoj technickej infraštruktúry	36 000,00	4 000,00	40 000,00
4.1 Rozvoj medzinárodnej spolupráce	18 000,00	2 000,00	20 000,00
4.2 Rozvoj spolupráce na úrovni regiónu	18 000,00	2 000,00	20 000,00
5.1 Vytváranie podmienok pre rozvoj bývania v obci	630 000,00	70 000,00	700 000,00
6.1 Estetické verejné priestranstvá	162 000,00	18 000,00	180 000,00
6.2 Zmodernizované verejné budovy	355 500,00	39 500,00	395 000,00
6.3 Skvalitnenie verejných služieb poskytovaných občanom	18 000,00	2 000,00	20 000,00
7.1 Kvalitná zdravotná starostlivosť a vybavená zdravotnícka infraštruktúra	18 000,00	2 000,00	20 000,00
7.2 Komplexná starostlivosť o sociálne znevýhodnené skupiny občanov	144 000,00	16 000,00	160 000,00
8.1 Rozvoj a podpora školstva	135 000,00	15 000,00	150 000,00
8.2 Podpora voľnočasových aktivít	108 000,00	12 000,00	120 000,00
9.1 Ochrana kultúrnych pamiatok	45 000,00	5 000,00	50 000,00
9.2 Uchovanie a rozvíjanie zvykov a tradícií	63 000,00	7 000,00	70 000,00
10.1 Vzdelávanie zamestnancov samospráv a	27 000,00	3 000,00	30 000,00

organizácií v ich zriaďovateľskej pôsobnosti			
10. 2 Podpora zamestnanosti	27 000,00	3 000,00	30 000,00
11.1 Zabezpečenie dostatočného zásobovania obyvateľstva pitnou vodou	90 000,00	10 000,00	100 000,00
11.2 Zabezpečenie environmentálneho odvádzania odpadových vôd	900 000,00	100 000,00	1 000 000,00
12.1 Podpora účinného a ekologického systému odpadového hospodárstva	171 000,00	19 000,00	190 000,00
13.1 Ochrana zložiek životného prostredia	126 000,00	14 000,00	140 000,00
13.2 Skvalitnenie životného prostredia	54 000,00	6 000,00	60 000,00
13.3 Ochrana obyvateľov pred ničivým pôsobením prírodných živlov	76 500,00	8 500,00	85 000,00

Zdroj: vlastné spracovanie

Záver

Schválenie PHSR	
Dokument	Názov: Program hospodárskeho rozvoja a sociálneho rozvoja obce Kolačno na roky 2015 – 2022 Štruktúra dokumentu: dokument je štruktúrovaný podľa zákona č. 539/2008 Z. z. o podpore regionálneho rozvoja v znení zákona č. 309/2014 Z. z. a podľa Metodiky na vypracovanie Programu hospodárskeho a sociálneho rozvoja obce/obcí/VÚC, vydanej Ministerstvom dopravy, výstavby a regionálneho rozvoja, verzia 2.0, február 2015.
Spracovanie	Forma a obdobie spracovania: spracovanie PHSR vykonala obec v partnerstve s externým odborníkom, ktorý koordinoval proces tvorby dokumentu a zabezpečoval dodržiavanie metodických postupov. Obdobie spracovania: Dokument bol spracovaný v mesiacoch jún – október 2015. Riadiaci tím: riadiaci tím pozostával z 3 členov a v procese spracovania mal 2 pracovné zasadania. Pracovné skupiny: pracovná skupina 7 členov (počet pracovných zasadaní 2) Autor dokumentu: MVL Štefánek, s.r.o. Účasť verejnosti a komunikácia s ňou: verejnosť bola vyzývaná participovať na procese spracovania PHSR prostredníctvom web stránky obce, obecného rozhlasu a osobným podaním. Jej názory boli zozbierané formou dotazníkového prieskumu.
Prerokovanie	Prerokovanie v orgánoch samosprávy: DD.MM.2015 Verejné pripomienkovanie: DD.MM.2015
Schválenie	Návrh na uznesenie zastupiteľstva: „Obecné zastupiteľstvo schvaľuje Program hospodárskeho rozvoja a sociálneho rozvoja obce Kolačno na roky 2015 – 2022“.

Prílohy PHSR

Príloha č. 1 – Zoznam informačných zdrojov použitých v PHSR (východiskové strategické a koncepcné dokumenty, súvisiaca legislatíva)

Príloha č. 2 – Zoznam skratiek použitých v PHSR

Príloha č. 3 – Ex-post vyhodnotenie predchádzajúceho PHSR

Príloha č. 4 – Formulár č. A 5 – Evidencia mimovládnych organizácií

Verejné pripomienkovanie

Príloha č. 1

Zoznam informačných zdrojov použitých v PHSR (východiskové strategické a koncepčné dokumenty, súvisiaca legislatíva)

Názov dokumentu/zdroj dát	Platnosť dokumentu	Úroveň dokumentu	Oblasť dát/téma	Webová stránka
Program hospodárskeho a sociálneho rozvoja ZDRUŽENIE OBCÍ ŠÍPOK na roky 2007-2013	2007-2013	miestna	Všetky oblasti	
Webové sídlo obce Kolačno		miestna		www.kolacno.sk
Viacročný rozpočet obce Kolačno	2015-2017	miestna	Ekonomická situácia	www.kolacno.sk
Záverečný účet obce za rok 2014		miestna	Ekonomická situácia	www.kolacno.sk
Štatistický úrad SR		miestna, regionálna	Demografia, bývanie, školstvo, vzdelávanie	
Program hospodárskeho a sociálneho rozvoja TSK	2003-2013	regionálna	Všetky oblasti	www.tsk.sk
Program hospodárskeho a sociálneho rozvoja TSK 2013 - 2020	2013-2023	regionálna	Všetky oblasti	www.tsk.sk
Program odpadového hospodárstva Trenčianskeho kraja	2011-2015	regionálna	Odpadové hospodárstvo	www.minzp.sk
Plán rozvoja verejných vodovodov a kanalizácií Trenčianskeho kraja		regionálna	Vodné hospodárstvo	www.minzp.sk
Cestná databanka		Regionálna/národná	Doprava	www.cdb.sk
Hospodárenie miest a obcí		národná	Finančné zdravie obcí	www.obce.ineko.sk/profily
Pamiatkový úrad SR		národná	Národné kultúrne pamiatky	www.pamiatky.sk
Štátna ochrana prírody		národná	Ochrana životného prostredia, mokrade	www.sopsr.sk/webs/MokrSlov
Partnerská dohoda SR	2014-2020	národná		www.partnerskadohoda.gov.sk
Atlas krajiny SR		národná	Fyzická geografia	www.enviroportal.sk
Národná stratégia regionálneho rozvoja SR	2014-2020	národná	Všetky oblasti	www.telecom.gov.sk
Program rozvoja vidieka SR 2014-2020	2014-2020	národná	Poľnohospodárstvo, lesníctvo, rozvoj vidieka	www.mpsr.sk
Integrovaný regionálny operačný program	2014-2020	národná	Doprava, sociálna oblasť, zdravotníctvo,	www.mpsr.sk

			životné prostredie, Životné prostredie	
Operačný program Kvalita životného prostredia	2014-2020	národná		www.minzp.sk
Operačný program Ľudské zdroje	2014-2020	národná	Zamestnanosť, vzdelanie, sociálna oblasť	www.minv.sk
Operačný program Efektívna verejná správa	2014-2020	národná	Verejná správa	www.minv.sk
Koncepcia územného rozvoja Slovenska 2001, aktualizácia 2011		národná		www.telecom.gov.sk
Metodika na vypracovanie programu hospodárskeho rozvoja a sociálneho rozvoja obce/obcí/VÚC (podľa zákona č. 539/2008 z. z. o podpore regionálneho rozvoja v znení zákona č. 309/2014 z. z.), február 2015 (verzia 2.0)		národná		www.mindop.sk
Program cezhraničnej spolupráce Slovenská republika – Česká republika 2014 - 2020	2014-2020	nadnárodná	Cezhraničná spolupráca, kultúra, vzdelávanie, spolupráca, príroda, ekosystémové služby	www.sk-cz.eu/sk
Stratégia Európa 2020	2020	nadnárodná		www.mindop.sk

Zdroj: Vlastné spracovanie

Príloha č. 2 – Zoznam skratiek použitých v PHSR

CLLD	Komunitne vedený miestny rozvoj
CR	Cestovný ruch
CZ	Česká republika
ČOV	Čistička odpadových vôd
DPH	Daň z pridanej hodnoty
DPPO	Daň z príjmov právnických osôb
EČV	Evidenčné číslo vozidla
ESO	Efektívna, spoľahlivá a otvorená verejná správa
EŠIF	Európske štrukturálne a investičné fondy
EÚ	Európska únia
IBV	Individuálna bytová výstavba
IROP	Integrovaný regionálny operačný program
LEADER	Spájanie aktivít, ktoré podporujú hospodársky rozvoj vidieka
MŠ	Materská škola
MAS Stredné Ponitrie	Miestna akčná skupina Stredné Ponitrie
NSP	Národná sústava povolání
OP	Operačný program
OP LZ	Operačný program Ľudské zdroje
PO	Prioritná oblasť
PHSR	Program hospodárskeho rozvoja a sociálneho rozvoja
PRV	Program rozvoja vidieka
RR	Regionálny rozvoj
SHR	Samostatne hospodáriaci roľníci
SR	Slovenská republika
SK	Slovenská republika
ŠF	Štrukturálne fondy
ŠÚ SR	Štatistický úrad Slovenskej republiky
ŠÚJ	Štatistická územná jednotka
TJ	Telovýchovná jednota
TSK	Trenčiansky samosprávny kraj
URSO	Úrad pre reguláciu sieťových odvetví
ÚPSVaR	Úrad práce sociálnych vecí a rodiny
VÚC	Vyšší územný celok
ŽP	Životné prostredie

Formulár č. A 5 - Evidencia mimovládnych organizácií

P. č.	Názov:
<u>1</u>	Kynologický klub Kolačno
<u>2</u>	Telovýchovná jednota Družstevník Kolačno
<u>3</u>	Dobrovoľný hasičský zbor Kolačno
<u>4</u>	ZO Jednoty dôchodcov Slovenska
<u>5</u>	MO SZ záhradkárov a ovocinárov
<u>6</u>	ZO Slovenského zväzu protifašistických bojovníkov
<u>7</u>	
<u>8</u>	
<u>9</u>	
<u>10</u>	

Verejné pripomienkovanie

Číslo:	Názov subjektu:	Právna forma:	IČO:
1	Kynologický klub Kolačno	občianske združenie	37917692
Sídlo:		Prevádzkareň/Prevádzkarne:	
Kolačno 243, 95841 Kolačno, Slovenská republika			
Predmet činnosti:	Cieľová skupina predmetu činnosti:	Počet členov:	
kynologické činnosti	(dospelí, mládež)		
Štátny zástupca:	Kontaktná osoba/y:		
Miloš Hudok	Miloš Hudok		
Kontakty			
adresa:	telefón:	e-mail:	webová stránka:
Kolačno 243, 95841 Kolačno	0907/331761		
Poznámky (spolupráca s obcou, obcami)			
Organizácia podujatí			

[späť na zoznam](#)

Verejné pripomienkovanie

Číslo:	Názov subjektu:	Právna forma:	IČO:
2	Telovýchovná jednota Družstevník Kolačno	občianske združenie	34008322
Sídlo:		Prevádzkareň/Prevádzkarne:	
Kolačno 309, 95841 Kolačno, Slovenská republika			
Predmet činnosti:	Cieľová skupina predmetu činnosti:	Počet členov:	
šport	(deti, mládež, dospelí)		
Štátny zástupca:	Kontaktná osoba/y:		
Kontakty			
adresa:	telefón:	e-mail:	webová stránka:
Kolačno 309, 95841 Kolačno			
Poznámky (spolupráca s obcou, obcami)			

[späť na zoznam](#)

Verejné pripomienkovanie

Číslo:	Názov subjektu:	Právna forma:	IČO:	späť na zoznam
3	Dobrovoľný hasičský zbor Kolačno	občianske združenie		
Sídlo:		Prevádzkareň/Prevádzkarne:		
Kolačno č. 334, 958 41 Kolačno				
Predmet činnosti:		Cieľová skupina predmetu činnosti:	Počet členov:	
plnenie úloh dobrovoľného hasičského zboru		(mládež, dospelí, seniori)		
Štátny zástupca:		Kontaktná osoba/y:		
Josef Čangel		Josef Čangel		
Kontakty				
adresa:	telefón:	e-mail:	webová stránka:	
Kolačno č. 334, 958 41 Kolačno	908707521	jozo186@szm.com	http://dhz-kolacno.webnode.sk/	
Poznámky (spolupráca s obcou, obcami)				
Spoluorganizácia obecných podujatí				

Číslo:	Názov subjektu:	Právna forma:	IČO:
4	ZO Jednoty dôchodcov Slovenska		
Sídlo:		Prevádzkareň/Prevádzkarne:	
Predmet činnosti:	Cieľová skupina predmetu činnosti:	Počet členov:	
	(seniori)		
Štátny zástupca:	Kontaktná osoba/y:		
adresa:	telefón:	e-mail:	webová stránka:
Poznámky (spolupráca s obcou, obcami)			

[späť na zoznam](#)

Verejné pripomienkovanie

Číslo:	Názov subjektu:	Právna forma:	IČO:
5	MO SZ záhradkárov a ovocinárov		
Sídlo:		Prevádzkareň/Prevádzkarne:	
Predmet činnosti:		Cieľová skupina predmetu činnosti:	Počet členov:
Štutárny zástupca:		Kontaktná osoba/y:	
Kontakty			
adresa:	telefón:	e-mail:	webová stránka:
Poznámky (spolupráca s obcou, obcami)			

[spät na zoznam](#)

Verejné pripomienkovanie

Číslo:	Názov subjektu:	Právna forma:	IČO:
6	ZO Slovenského zväzu protifašistických bojovníkov		
Sídlo:		Prevádzkareň/Prevádzkarne:	
Predmet činnosti:		Cieľová skupina predmetu činnosti:	Počet členov:
Štátny zástupca:		Kontaktná osoba/y:	
Kontakty			
adresa:	telefón:	e-mail:	webová stránka:
Poznámky (spolupráca s obcou, obcami)			

[späť na zoznam](#)

Verejné pripomienkovanie